

\*MMOPP009Q368\*

## DOHODA o zrušení věcného předkupního práva

Článek I.

Účastníci dohody

Název: **Statutární město Opava**  
Sídlo: **Horní náměstí 69, 746 26 Opava**  
IČ: **00300535**  
DIČ: **CZ00300535**  
Číslo účtu: **19-1842619349/0800**  
Bankovní spojení: **Česká spořitelna, a.s., pobočka Opava**  
Zastoupeno: **prof. PhDr. Zdeňkem Jiráskem, CSc., primátorem**  
dále jen „oprávněný“

Jméno a příjmení:

Datum narození:

Bytem:

dále jen „povinná“



## Článek II.

Kupní smlouvou, jejíž součástí byla dohoda o zřízení předkupního práva, ze dne 3. 2. 1998, vklad práva povolen rozhodnutím č. j. V11,14 591/98, právní účinky vkladu práva nastaly ke dni 3. 3. 1998, bylo zřízeno předkupní právo s účinky věcného práva ve prospěch oprávněného k pozemku parc. č. 1515, ostatní plocha, katastrálním území Skřipov (dále jen „věcné předkupní právo“).

Geometrickým plánem pro rozdělení pozemku č. 232-99/2006 ze dne 31. 5. 2006 byla pozemku parc. č. 1515 oddělena část pozemku označená parc. č. 1515/1 o výměře 696 m<sup>2</sup>, zapsaného v katastru nemovitostí u Katastrálního úřadu pro Moravskoslezský kraj, Katastrální pracoviště Opava na listu vlastnickém č. 261, vedeném pro okres Opava, obec Opava a katastrální území Skřipov.

Zápis tohoto geometrického plánu je již v katastru nemovitostí proveden.

## Článek III.

Oprávněný a povinná se touto dohodou dohodli na zrušení věcného předkupního práva specifikovaného v čl. II. této dohody k pozemku parc. č. 1515/1 v katastrálním území Skřipov.

## Článek IV.

Věcné předkupní právo zanikne na základě pravomocného rozhodnutí Katastrálního úřadu pro Moravskoslezský kraj, Katastrální pracoviště Opava o povolení výmazu vkladu práva ke dni podání návrhu na výmaz vkladu práva.

## Článek V.

Zrušení věcného předkupního práva specifikovaného v čl. II. této dohody schválilo Zastupitelstvo Statutárního města Opavy dne ....., č. usnesení ..... odst. ...

Tato dohoda se vyhotovuje v šesti stejnopisech, z nichž každý má stejnou platnost. Čtyři vyhotovení je určeno Katastrálnímu úřadu pro Moravskoslezský kraj, Katastrální pracoviště Opava, pro účely řízení o výmazu vkladu věcného předkupního práva a dvě vyhotovení jsou určena smluvním stranám.

Tato dohoda je projevem svobodné a pravé vůle účastníků této dohody, což stvrzují svými podpisy.

Smluvní strany tímto výslovně souhlasí s tím, že tato smlouva může být bez jakéhokoliv omezení zveřejněna na oficiálních internetových stránkách Statutárního města Opavy ([www.opava-city.cz](http://www.opava-city.cz)). Souhlas se zveřejněním se týká i případných osobních údajů uvedených v této smlouvě, kdy je tento odstavec smluvními stranami brán jako souhlas se zpracováním osobních údajů ve smyslu zákona č. 101/2000 Sb., o ochraně osobních údajů a o změně některých zákonů, ve znění pozdějších předpisů, a tedy Statutární město Opava má mimo jiné právo uchovávat a zveřejňovat osobní údaje v této smlouvě obsažené.

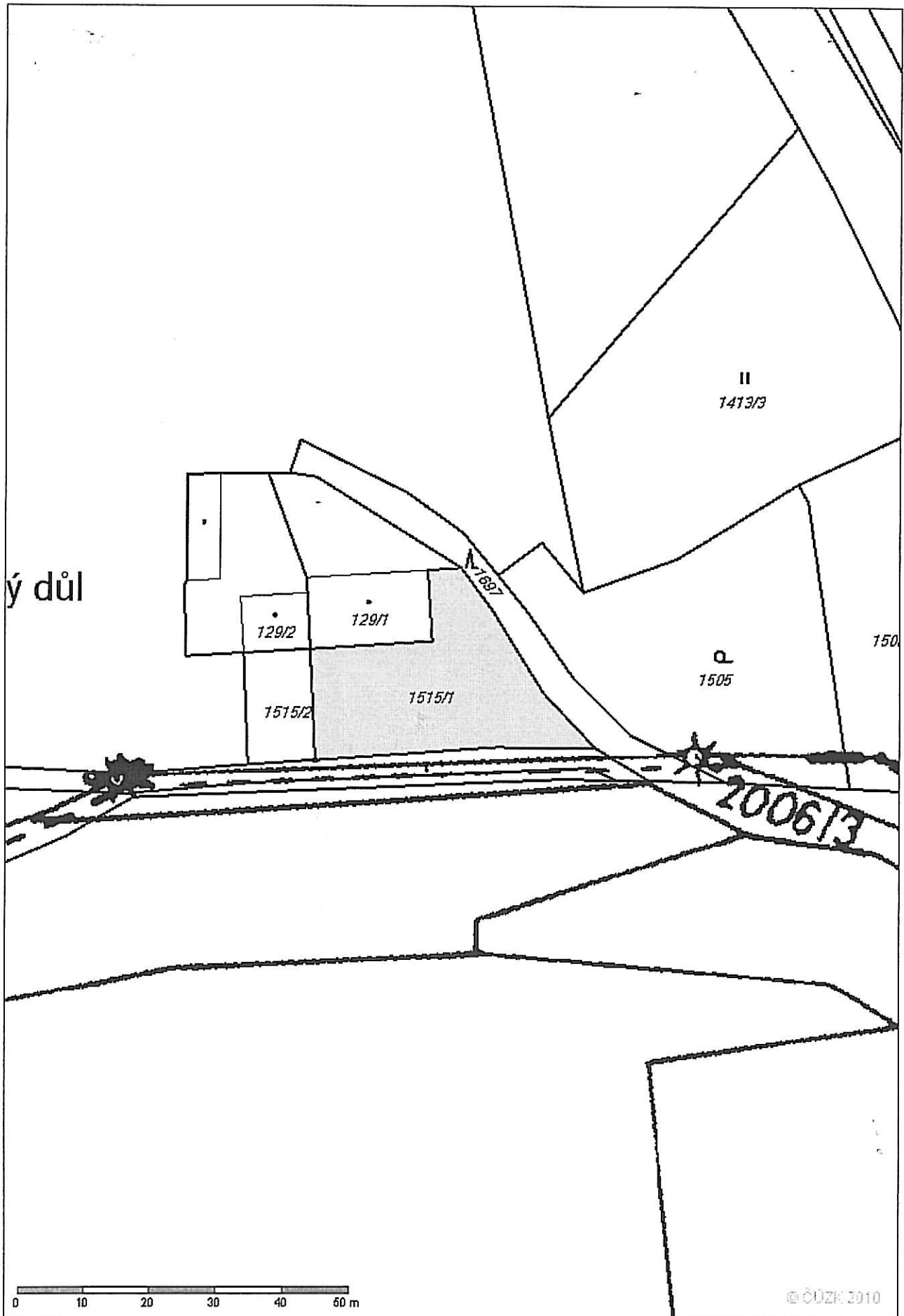
V Opavě dne

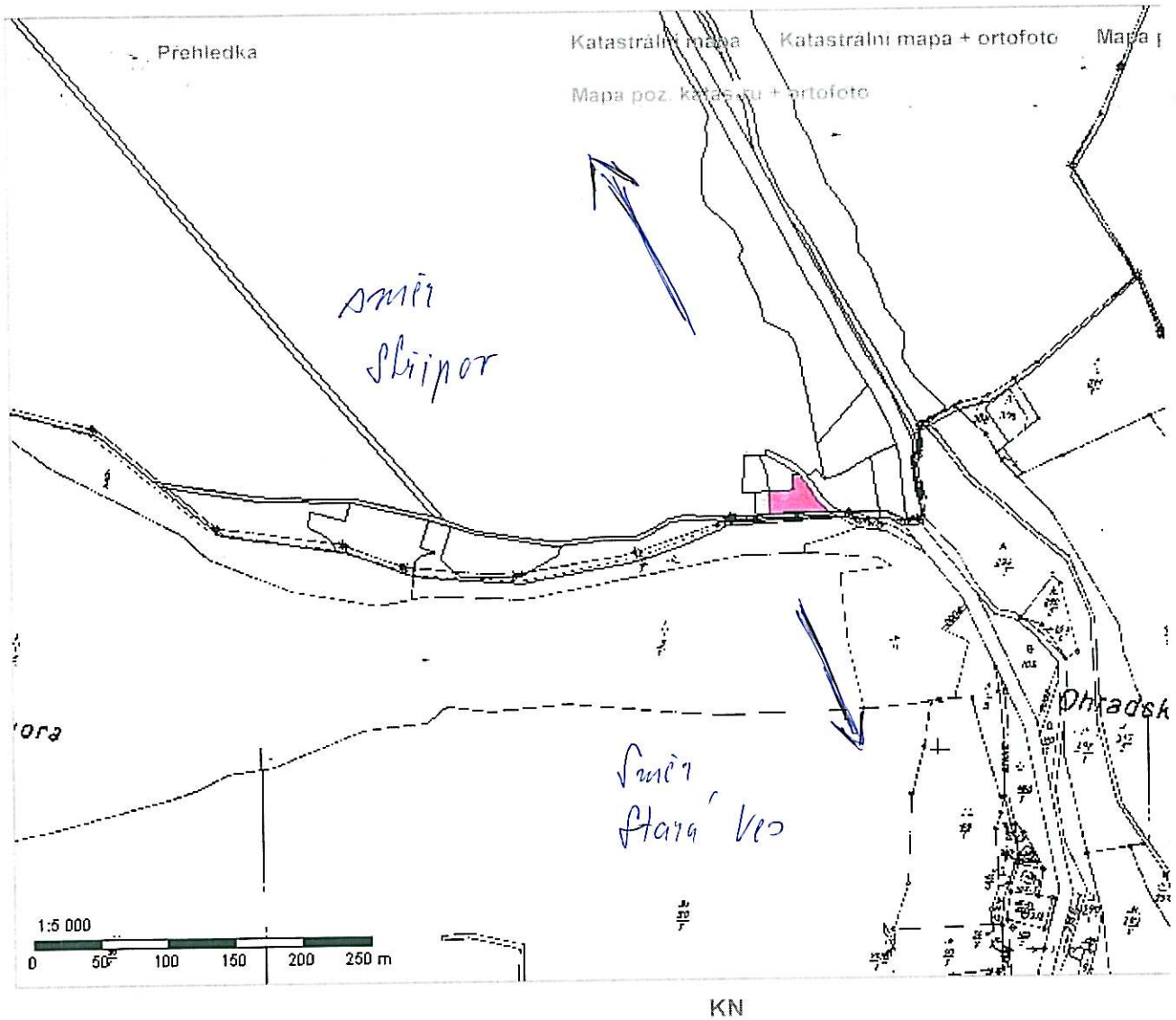
V ..... dne

Za oprávněného:

Povinná:

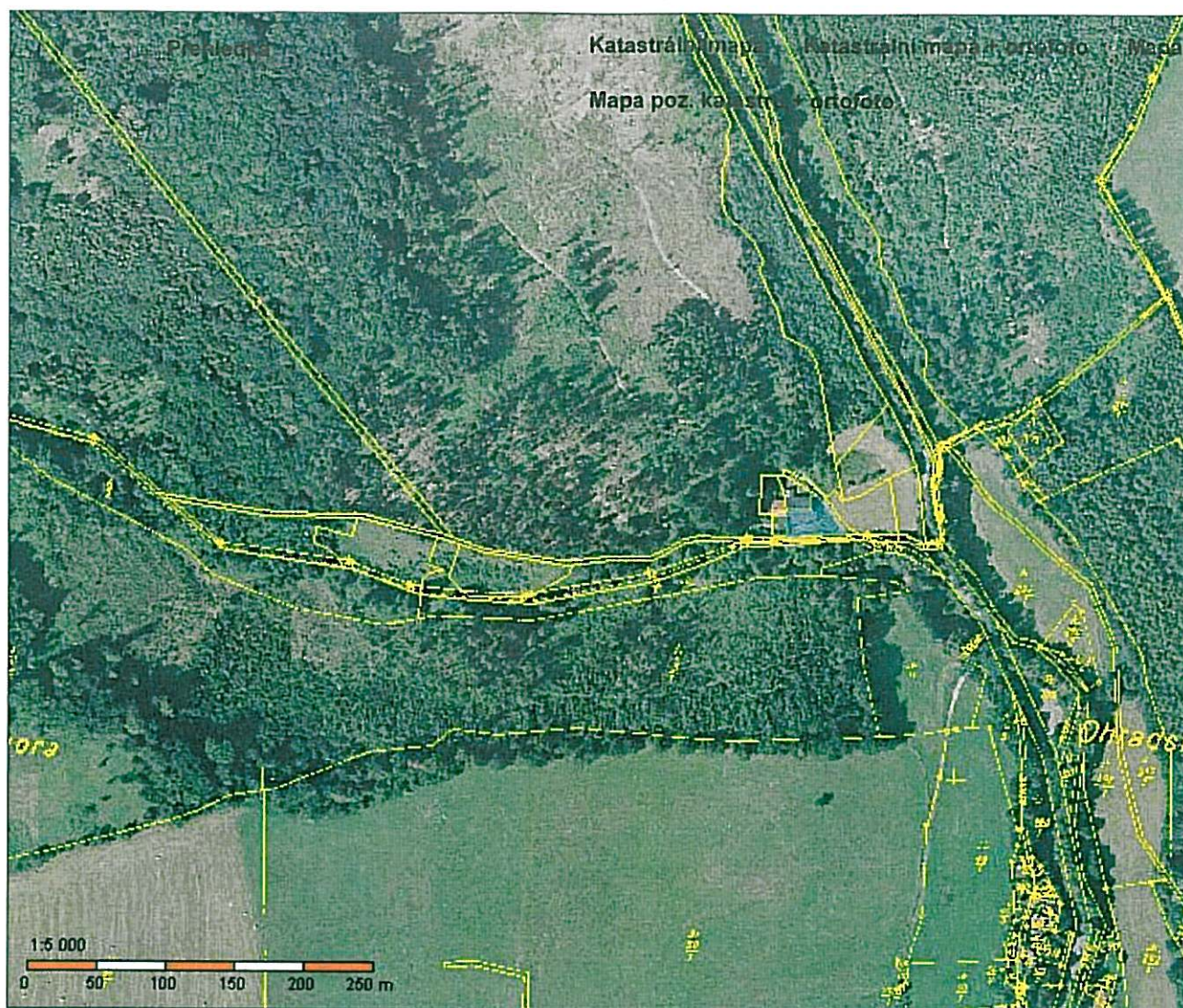
\_\_\_\_\_  
prof. PhDr. Zdeněk Jirásek, CSc.  
primátor





Obsah katastrální mapy a mapy pozemkového katastru se zobrazuje od měřítka 1:5000.  
 Podrobnější informace k používání mapy, aktualizaci dat a jejího obsahu jsou uvedeny v nápovědě (PDF formát).





KN

Obsah katastrální mapy a mapy pozemkového katastru se zobrazuje od měřítka 1:5000.  
Podrobnější informace k používání mapy, aktualizaci dat a jejího obsahu jsou uvedeny v nápovědě (PDF formát).