

Žadatel: Úřad pro zastupování státu ve věcech majetkových

Věc: úplatný převod části pozemku parc.č. 569/2, označené dle nezapsaného GP jako parc.č. 569/6, k.ú. Opava – Město

SMO Opava požádalo v roce 2002 ČR – ÚZSVM o bezúplatný převod pozemku parc.č. 569/2, k.ú. Opava – Město vzhledem k tomu, že se na pozemku nachází místní komunikace.

Vzhledem k tomu, že se na pozemku nachází částečně chodník, veřejná zeleň a placené parkoviště požaduje ČR – ÚZSVM řešit převod pozemku parc.č. 569/2, k.ú. Opava – Město, částečně úplatně a částečně bezúplatně s omezujícími podmínkami.

Navrženou kupní cenu pozemku parc.č. 569/6 - zastavěného parkovištěm - 46.000,00 Kč schválilo zastupitelstvo 15.9.2014 pod č.u: 568/25 ZM14, odst.5).

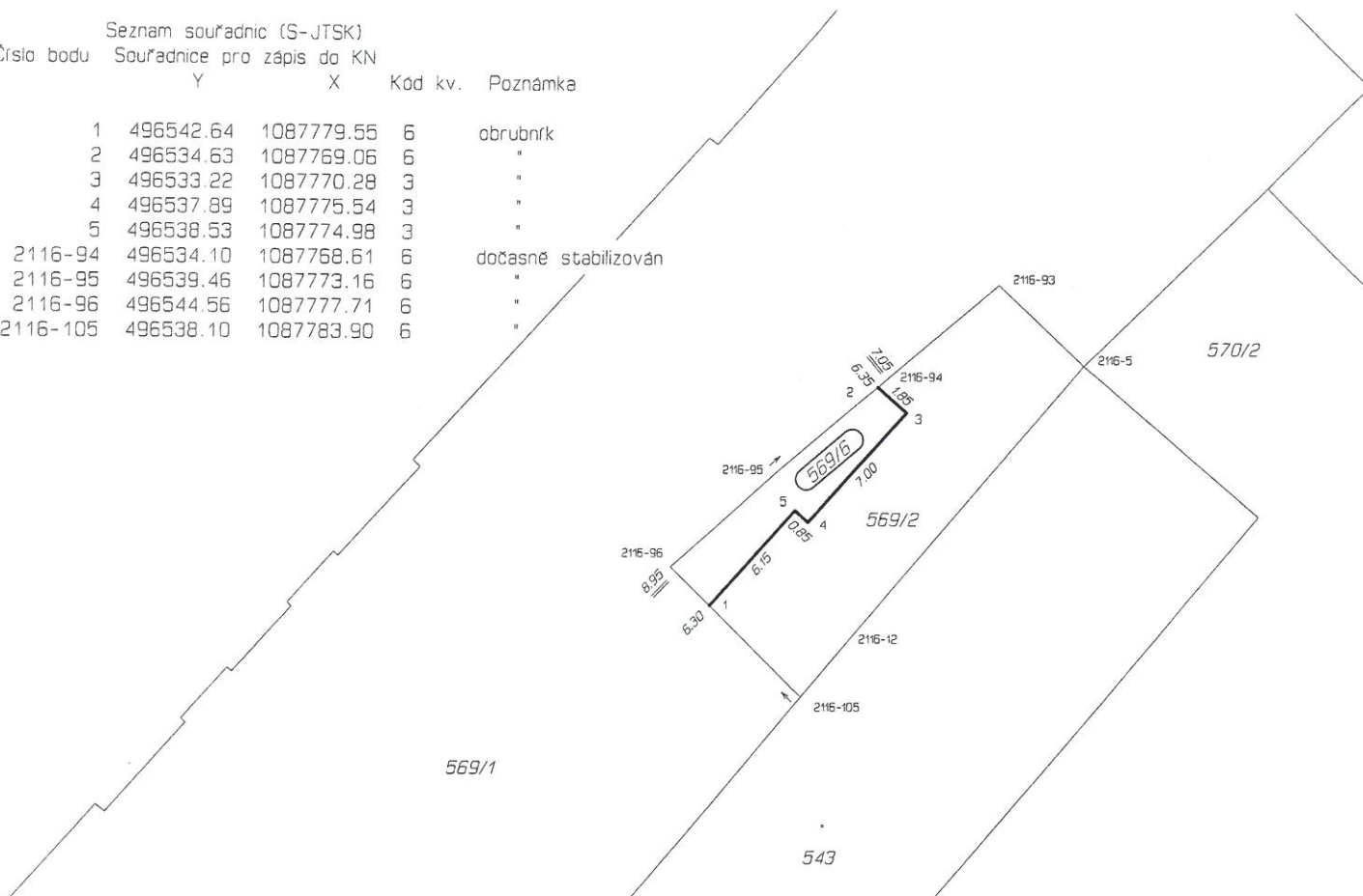
Z důvodu změny cenových předpisů bylo provedeno aktuální ocenění a kupní cena je stanovena na 56.420,00 Kč.

VÝKAZ DOSAVADNÍHO A NOVÉHO STAVU ÚDAJŮ KATASTRU NEMOVITOSTÍ



Dosavadní stav				Nový stav											
Označení pozemku parcelním číslem	Výměra parcely		Druh pozemku	Označení pozemku parcelním číslem	Výměra parcely		Druh pozemku	Typ stavby	Způsob určení výměr	Porovnání se stavem evidence právních vztahů					
	ha	m ²	Způsob využití		ha	m ²	Způsob využití	Způsob využití		Díl přechází z pozemku označeného v		Číslo listu vlastnickví	Výměra dílu		Označení dílu
										katastru nemovitostí	dřívější poz. evidence		ha	m ²	
569 / 2	1	51	ost. pl.	569 / 2	1	20	ost. pl.		0						
			ost. kom.				ost. pl.								
				569 / 6		31	ost. kom.		0	569 / 2	60000		31		
	1	51			1	51									

Seznam souřadnic (S-JTSK)

Číslo bodu	Souřadnice pro zápis do KN		Kód kv.	Poznámka
	Y	X		
1	496542.64	1087779.55	6	obrubník
2	496534.63	1087769.06	6	"
3	496533.22	1087770.28	3	"
4	496537.89	1087775.54	3	"
5	496538.53	1087774.98	3	"
2116-94	496534.10	1087768.61	6	dočasně stabilizován
2116-95	496539.46	1087773.16	6	"
2116-96	496544.56	1087777.71	6	"
2116-105	496538.10	1087783.90	6	"



Dělit nebo scelovat pozemky lze jen na základě územního rozhodnutí, pokud podmínky pro ně nejsou stanoveny jiným rozhodnutím nebo opatřením

GEOMETRICKÝ PLÁN pro rozdělení pozemku		Náležitosti a přesnosti odpovídá právním předpisům	Katastrální úřad, katastrální pracoviště souhlasí s očíslováním parcel
Zhotovitel: geoPa s.r.o. Horní náměstí 55 746 01 OPAVA IČ 60322179			
Číslo plánu: 470 - 5068 / 2013		Geometrický plán ověřil úředně oprávněný zeměměřický inženýr: Ing. Rudolf Ťaptuch	Souhlas katastrálního úřadu, katastrálního pracoviště potvrdil: Ing. Roman TUROWSKI, Ph.D.
Okres: Opava		Dne 11. 6. 2013	Dne 14 -06- 2013
Obec: Opava		Číslo 123 / 2013	Číslo 861/2013
Kat. území: Opava - Město		Úředně oprávněný zeměměřický inženýr odpovídá za odbornou úroveň geometrického plánu, za dosažení předepsané přesnosti a za správnost a úplnost náležitostí podle právních předpisů.	Jeden vpravo geometrického plánu a předepsané přílohy jsou uloženy u katastrálního úřadu, katastrálního pracoviště.
Mapový list: DKM			
Kód způsobu určení výměr je určen podle § 77 odst. 2 vyhlášky č. 26/2007 Sb.			
Dosavadním vlastníkům pozemků byla poskytnuta možnost seznámit se v terénu s průběhem navrhovaných nových hranic, které byly označeny předepsaným způsobem: obrubníkem			

