



DOŠLO DNE: 7.9.2015

SPISOVÁ ZN.: 25050/2015

Žadatel: 

Věc: Žádost o koupi pozemků parc.č. 1663/2 – orná půda o výměře 485m²,
parc.č. 1663/4 – orná půda o výměře 415m², parc.č. 1663/5 – zahrada o výměře 37m²,
katastrální území Kylešovice

Předmět a důvod prodeje: Jedná se o prodej pozemků ve vlastnictví Statutárního města Opavy parc.č. 1663/2 – orná půda o výměře 485m², parc.č. 1663/4 – orná půda o výměře 415m², parc.č. 1663/5 – zahrada o výměře 37m², katastrální území Kylešovice. Pozemky parc.č. 1663/2 a parc.č. 1663/4 jsou zatravněny, porostlé několika stromy, dle platného územního plánu se nacházejí v území rodinných domů. Pozemek parc.č. 1663/5 tvoří jediný přístup k uvedeným pozemkům.   žádá předmětné pozemky koupit a připojit ke své zahradě, která s pozemky sousedí. K dnešnímu dni SMO předmětné pozemky nevyužívá, nastává problém s jejich údržbou z důvodu problematické přístupnosti pro udržovací techniku (úzká šíře pozemku umožňuje přístup pouze pro pěší).

Situace: Viz. snímek katastrální mapy

Stanovisko OHA: OHA nesouhlasí s prodejem pozemků z důvodů řešení prostupnosti území

MK: dne 26.10.2015 nedoporučuje prodej pozemků

Cena:

RMO:



MMOPP00FMWRA

Žádost o prodej pozemku ve vlastnictví města Opavy

MAGISTRÁT MĚSTA OPAVY		Sp. s. značka
odbor majetku města -33-		
Došlo: -7. 09. 2015	Zprac.	
Čj.: 103291/2015	Sk. zn.:	
Přílohy: 1 / Počet listů: 2		

Sp. zn. 25050/2015/1111

A. Žadatel:

Fyzická osoba Fyzická osoba podnikající Právníká osoba

Fyzická osoba			
Jméno			
Titul			
Adresa tržní			
Ulice			
Část obce			
Telefon			
Kontaktní osoba			

Ulice	Číslo popisné	Číslo orientační
Část obce	Obec	PSC

B. Žádám o prodej pozemku ve vlastnictví města Opavy:

(v případě žádosti o prodej části pozemku žadatel přiloží snímek z katastrální mapy s přesným zákresem požadované části pozemku)

1:	Parcela číslo 1663/2	m ² 485	kultura ORNA PUDA	Katastr RUBLEŠOVICE
2:	Parcela číslo 1663/4	m ² 415	kultura ORNA PUDA	Katastr RUBLEŠOVICE
3:	Parcela číslo 1663/5	m ²	kultura	Katastr /

C. Důvod zájmu o koupi (např. zastavěná plocha nebo zahrada příslušející k domu ve vlastnictví žadatele, atp.):

VŠE UVEDENÉ PARCELY TVORÍ S PARCELAMI V NĚM UVAZOVANÝ UCELENÝ CELEK A ZPŘÍSTUPNĚNÍ ZA NĚJ ČÁST BEZ DALŠÍCH STAVEBNÍCH UPRAV.

D. Prohlášení o jediném přístupu přes pozemek k nemovitostem:

1:	Parcela číslo 1664/2	Číslo popisné	Číslo evidenční	Katastr RUBLEŠOVICE
2:	Parcela číslo 1664/3	Číslo popisné	Číslo evidenční	Katastr RUBLEŠOVICE
3:	Parcela číslo	Číslo popisné	Číslo evidenční	Katastr /

Přes pozemek není takovýto jediný přístup k jiným nemovitostem.



BUDOVCI
SMIENA
KOMUNIKACE OB-
SLUZBNOST UZEMI

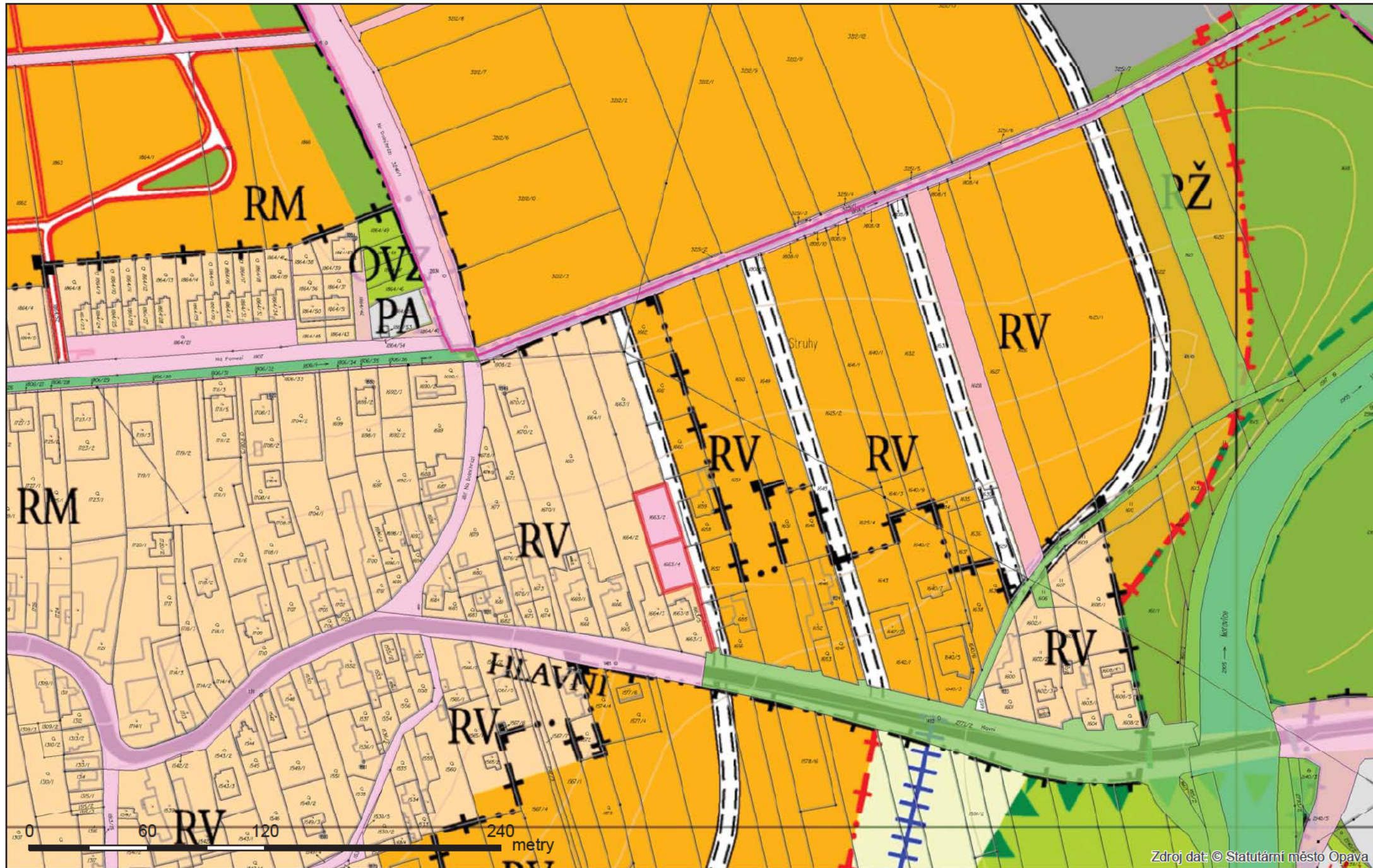
VLASTNIK ZADATA

nesouhlasim s prediznanou parou

3.5.2011 [Signature]

Státnou spoločnosťou Slovenskej republiky
 predmetné pozemky môžu byť
 určené na účel výstavby na dopravnú
 infraštruktúru
 20.11.2013 KSPD/111





ŘEŠENÍ DOPRAVNÍ A TECHNICKÉ INFRASTRUKTURY DLE STUDIE Z 6/2013

