











Legenda

-  předmětný pozemek
-  část pozemku určená k prodeji/pronájmu

Vlastnictví budov Statutární město Opava

-  podílové
-  bezpodílové
-  podílové
-  bezpodílové

Vlastnictví budov Moravskoslezský kraj

-  podílové
-  bezpodílové
-  podílové
-  bezpodílové

Vlastnictví budov Česká republika

-  podílové
-  bezpodílové
-  podílové
-  bezpodílové

Vlastnictví pozemků Statutární město Opava

-  podílové
-  bezpodílové
-  podílové
-  bezpodílové

Vlastnictví pozemků Moravskoslezský kraj

-  podílové
-  bezpodílové
-  podílové
-  bezpodílové

Vlastnictví pozemků Česká republika

-  podílové
-  bezpodílové
-  podílové
-  bezpodílové

Poznámka:

Na katastrálních územích s jinou než digitální katastrální mapou je vlastnictví pozemků a budov signalizováno pouze kolečkem příslušné barvy a šrafy