

**DOŠLO DNE: 21.1.2016 ČÍSLO JEDNACÍ: 33393/15**

**Žadatelé: spolumajitelé domu Těšínská 59a**

**Věc: Prodej pozemku parc.č. 2890/163, zastavěná plocha a nádvoří, k.ú. Opava - Předměstí**

**Předmět a účel prodeje:**

Spolumajitelé domu Těšínská 59a, který se nachází na pozemku parc.č. 2890/163, zastavěná plocha a nádvoří, k.ú. Opava – Předměstí, o výměře 167 m<sup>2</sup>, žádají o prodej pozemku pod tímto domem. Ke kupní ceně bude připočtena úhrada za bezesmluvní užívání tohoto pozemku.

**Situace:**

Viz snímek katastrální mapy

**Cena:**

Cena dle schválených Zásad převodu a nabytí nemovitostí schválených dne 15.4.2008 č.u. 226/11 ZM 08  
**106.880,- Kč, tj. 640,-Kč/m<sup>2</sup>**

**Stanoviska:**

**OHA: - souhlasí**

**RMO: 24.2.2016 č.u. 1102/32 RM 16 4b) schvaluje záměr prodeje**

**Zveřejněno: č. 129/16 (od 25.2.2016 do 14.3.2016)**

**ZMO:**

**Poznámky:**

**GINIS: smlouva prošla systémem Ginis bez připomínek**



Statutární město Opava  
Horní náměstí 69  
746 26 Opava

MAGISTRÁT MĚSTA OPAVY		Spis. značka
podatelna		-10-
Došlo:	03. 02. 2016	Zprac.
Č.j.:	142 38/2016	Sk.zn/ln.
Přílohy:	1 / Poč. listů: 2	



MMOPP00FOTJ9

33 393/2015

## Žádost o prodej pozemku ve vlastnictví města Opavy

**FRAPOLI spol. s r.o.**  
náměstí Slezského odboje 2290/6  
746 01 OPAVA - PŘEDMĚSTÍ  
IČ: 62305743  
Tel.: 608 435 318

### A. Žadatel:

Fyzická osoba     Fyzická osoba podnikající     Právnícká osoba

Fyzická osoba

Jméno	FRAPOLI spol. s r.o.	Příjmení	
Titul před		Titul za	Datum narození

Adresa trvalého pobytu

Ulice	NAMĚSTÍ SLEZSKÉHO ODBOJE	Číslo popisné	2290	Číslo orientační	6
Část obce	OPAVA	Obec		PSČ	746 01
Telefon	775 637026	E-mail	hrivnac@email.cz	Dat. schránka	

Kontaktní adresa  Přeji si zaslat poštu na kontaktní adresu.

Ulice		Číslo popisné		Číslo orientační	
Část obce		Obec		PSČ	

### B. Žádám o prodej pozemku ve vlastnictví města Opavy:

(v případě žádosti o prodej části pozemku žadatel přiloží snímek z katastrální mapy s přesným zákresem požadované části pozemku)

1:	Parcela číslo	2890/163	m <sup>2</sup>	167	kultura	478/1000	Katastr	Opava předměstí
2:	Parcela číslo	2890/164	m <sup>2</sup>	167	kultura	100%	Katastr	Opava - předměstí
3:	Parcela číslo		m <sup>2</sup>		kultura		Katastr	

### C. Důvod zájmu o koupi (např. zastavěná plocha nebo zahrada příslušející k domu ve vlastnictví žadatele, atp.):

mám zájem koupit podíl na pozemku ve výši 478/1000 protože vlastním podíl na domě č. 2160/59a  
Zároveň mám zájem koupit za domem část pozemku parcela č. 2890/90, opět 478/1000 pro kamérem částí za domem

### D. Prohlášení o jediném přístupu přes pozemek k nemovitostem:

1:	Parcela číslo	Číslo popisné	Číslo evidenční	Katastr
2:	Parcela číslo	Číslo popisné	Číslo evidenční	Katastr
3:	Parcela číslo	Číslo popisné	Číslo evidenční	Katastr

Přes pozemek není takovýto jediný přístup k jiným nemovitostem.

mám zájem koupit pozemek pod domem Těšinka č. 2161/59 který mám v nájmu. Celý pozemek - 100% 2890/164



Statutární město Opava  
Horní náměstí 69  
746 26 Opava



MMOPP00EZKQJ

## Žádost o prodej pozemku ve vlastnictví města Opavy

MAGISTRÁT MĚSTA OPAVY		podatelna	-37-
Došlo:	12. 02. 2016	Zprac.	
Č.j.:	19395/2016	Sk. zpr.	
Přílohy	/	Poč. lís.	1

33393/2015

### A. Žadatel:

Fyzická osoba

Fyzická osoba podnikající

Právníková osoba

Fyzická osoba

### B. Žádám o prodej pozemku ve vlastnictví města Opavy:

(v případě žádosti o prodej části pozemku žadatel přiloží snímek z katastrální mapy s přesným zákresem požadované části pozemku)

1:	Parcela číslo	2890/163	m <sup>2</sup>	167	kultura	ZASTAVĚNÁ PLOCHA	Katastr	OPAVA - PŘEDMĚSTÍ
2:	Parcela číslo		m <sup>2</sup>		kultura		Katastr	
3:	Parcela číslo		m <sup>2</sup>		kultura		Katastr	

### C. Důvod zájmu o koupi (např. zastavěná plocha nebo zahrada příslušející k domu ve vlastnictví žadatele, atp.):

### D. Prohlášení o jediném přístupu přes pozemek k nemovitostem:

1:	Parcela číslo	Číslo popisné	Číslo evidenční	Katastr
2:	Parcela číslo	Číslo popisné	Číslo evidenční	Katastr
3:	Parcela číslo	Číslo popisné	Číslo evidenční	Katastr

Přes pozemek není takovýto jediný přístup k jiným nemovitostem.



Statutární město Opava  
Horní náměstí 69  
746 26 Opava



MMOPP00EZIA5

## Žádost o prodej pozemku ve vlastnictví města Opavy

MAGISTRÁT MĚSTA OPAVY		Spis. značka
početná		
Došlo:	16. 02. 2016	Zprac.
Čj.:	20280/2016	Sk.zn./h.
Přílohy	1 / Počet listů: 1	

33393/2015

### A. Žadatel:

Fyzická osoba

Fyzická osoba podnikající

Právnícká osoba

Fyzická osoba

J  
I  
Ac  
U  
Č  
T  
Ko  
U  
Č

### B. Žádám o prodej pozemku ve vlastnictví města Opavy:

(v případě žádosti o prodej části pozemku žadatel přiloží snímek z katastrální mapy s přesným zákresem požadované části pozemku)

1:	Parcela číslo 2890/163	m <sup>2</sup> 167	kultura ZASTAVĚNÁ PLOCHA	Katastr OPAVA - PŘEDM.
2:	Parcela číslo 2890/190	m <sup>2</sup> část	kultura - 11 -	Katastr - 11 -
3:	Parcela číslo	m <sup>2</sup>	kultura	Katastr

### C. Důvod zájmu o koupi (např. zastavěná plocha nebo zahrada příslušející k domu ve vlastnictví žadatele, atp.):

KUPNÍ CENU UHRADÍM NAJEDNOU.  
VŠECHNY NÁLEŽITOSTI BUDE VYŘIZOVAT PANÍ JIŘKA JATELOVÁ  
NA ZÁKLADĚ GENERÁLNÍ PŮVE MOCI ZE DNE 28-12-2012.

### D. Prohlášení o jediném přístupu přes pozemek k nemovitostem:

1:	Parcela číslo	Číslo popisné	Číslo evidenční	Katastr
2:	Parcela číslo	Číslo popisné	Číslo evidenční	Katastr
3:	Parcela číslo	Číslo popisné	Číslo evidenční	Katastr

Přes pozemek není takovýto jediný přístup k jiným nemovitostem.



Statutární město Opava  
Horní náměstí 69  
746 26 Opava



MMOPP00FPTMH

## Žádost o prodej pozemku ve vlastnictví města Opavy

MAGISTRÁT MĚSTA OPAVY		Spis. značka
podatelna		-11-
Došlo:	21. 01. 2016	Zprac.
Č.j.:	9353/2016	Sk.znůh.
PMohy	/	/ Poř. líst.

33 393/2015

### A. Žadatel:

Fyzická osoba

Fyzická osoba podnikající

Právnícká osoba

### B. Žádám o prodej pozemku ve vlastnictví města Opavy:

(v případě žádosti o prodej části pozemku žadatel přiloží snímek z katastrální mapy s přesným zákresem požadované části pozemku)

1:	Parcela číslo 2890/163	m <sup>2</sup> 167	kultura	Katastr OPAVA - PŘEDMĚSTÍ
2:	Parcela číslo	m <sup>2</sup>	kultura	Katastr
3:	Parcela číslo	m <sup>2</sup>	kultura	Katastr

### C. Důvod zájmu o koupi (např. zastavěná plocha nebo zahrada příslušející k domu ve vlastnictví žadatele, atp.):

--

### D. Prohlášení o jediném přístupu přes pozemek k nemovitostem:

1:	Parcela číslo	Číslo popisné	Číslo evidenční	Katastr
2:	Parcela číslo	Číslo popisné	Číslo evidenční	Katastr
3:	Parcela číslo	Číslo popisné	Číslo evidenční	Katastr

Přes pozemek není takovýto jediný přístup k jiným nemovitostem.



Statutární město Opava  
Horní náměstí 69  
746 26 Opava



MMOPP00FPTKR

## Žádost o prodej pozemku ve vlastnictví města Opavy

MAGISTRÁT MĚSTA OPAVY		Spis. značka
podatelna	-11-	
Došlo:	21. 01. 2016	Zprac.
Č.j.:	9362/2016	Sk.zn./lh.
Přílohy	1 Poč. lis. 1	
33 393/2015		


### A. Žadatel:

Fyzická osoba

Fyzická osoba podnikající

Právnícká osoba

Fyzická osoba



### B. Žádám o prodej pozemku ve vlastnictví města Opavy:

(v případě žádosti o prodej části pozemku žadatel přiloží snímek z katastrální mapy s přesným zákresem požadované části pozemku)

1:	Parcela číslo	2190/163	m <sup>2</sup>	167	kultura	Katastr	OPAVA - PŘEDMĚSTÍ
2:	Parcela číslo		m <sup>2</sup>		kultura	Katastr	
3:	Parcela číslo		m <sup>2</sup>		kultura	Katastr	

### C. Důvod zájmu o koupi (např. zastavěná plocha nebo zahrada příslušející k domu ve vlastnictví žadatele, atp.):

--

### D. Prohlášení o jediném přístupu přes pozemek k nemovitostem:

1:	Parcela číslo	Číslo popisné	Číslo evidenční	Katastr
2:	Parcela číslo	Číslo popisné	Číslo evidenční	Katastr
3:	Parcela číslo	Číslo popisné	Číslo evidenční	Katastr

Přes pozemek není takovýto jediný přístup k jiným nemovitostem.



Statutární město Opava  
Horní náměstí 69  
746 26 Opava



MMOPP00FPTLM

## Žádost o prodej pozemku ve vlastnictví města Opavy

MAGISTRÁT MĚSTA OPAVY		Spis. značka
podatelna	-11-	
Došlo:	21. 01. 2016	Zprac.
Č.j.:	9361/2016	Sk. znůh.
Přílohy	/	Pod. list
33 393/2015		


### A. Žadatel:

Fyzická osoba

Fyzická osoba podnikající

Právnícká osoba

Fyzická osoba



### B. Žádám o prodej pozemku ve vlastnictví města Opavy:

(v případě žádosti o prodej části pozemku žadatel přiloží snímek z katastrální mapy s přesným zákresem požadované části pozemku)

1:	Parcela číslo	1290/163	m <sup>2</sup>	167	kultura	Katastr	OPAVA - PŘEDMĚSTÍ
2:	Parcela číslo		m <sup>2</sup>		kultura	Katastr	
3:	Parcela číslo		m <sup>2</sup>		kultura	Katastr	

### C. Důvod zájmu o koupi (např. zastavěná plocha nebo zahrada příslušející k domu ve vlastnictví žadatele, atp.):

--	--

### D. Prohlášení o jediném přístupu přes pozemek k nemovitostem:

1:	Parcela číslo	Číslo popisné	Číslo evidenční	Katastr
2:	Parcela číslo	Číslo popisné	Číslo evidenční	Katastr
3:	Parcela číslo	Číslo popisné	Číslo evidenční	Katastr

Přes pozemek není takovýto jediný přístup k jiným nemovitostem.



\*MMOPP00FSRZZ\*

## KUPNÍ SMLOUVA

### Článek I. Smluvní strany

**Prodávající:** Statutární město Opava  
**Se sídlem:** Opava, Horní náměstí 69, PSČ: 746 26  
**IČ, DIČ:** 00300535, CZ00300535  
**Číslo účtu:** 19-1842619349/0800, vedený u České spořitelny, a.s., pobočka Opava  
**Zastoupen:** Ing. Radimem Křupalou, primátorem

**Kupující 1:** FRAPOLI, spol. s r. o.  
**Se sídlem:** náměstí Slezského odboje 2290/6, Předměstí, 746 01 Opava  
**IČ:** 62305743

**Zastoupen:**

**Variabilní symbol:**

**Kupující 2:**

**Datum narození:**

**Oba bytem:**

**Variabilní symbol:**

**Kupující 3:**

**Datum narození:**

**Bytem:**

**Variabilní symbol:**

**Kupující 4:**

**Datum narození:**

**Bytem:**

**Variabilní symbol:**



Kupující 5:

Datum narození:

Bytem:


Variabilní symbol:

Kupující 6:

Datum narození:

Bytem:

Variabilní symbol:



#### Článek II. Úvodní ustanovení

1. Prodávající je vlastníkem pozemku parc. č. **2890/163**, zastavěná plocha a nádvoří o výměře 167 m<sup>2</sup>, v **katastrálním území Opava-Předměstí** (dále také jen „**předmětný pozemek**“), na kterém je postavena budova č.p. 2160, bytový dům, ležící v části obce Předměstí, v níž jsou vymezeny jednotky ve vlastnictví kupujících a jejíž společné části jsou v podílovém spoluvlastnictví kupujících.
2. Účelem této smlouvy je prodej předmětného pozemku kupujícím, jakožto spoluvlastníkům výše uvedené budovy č.p. 2160, do jejich podílového spoluvlastnictví, přičemž velikost jimi nabývaných spoluvlastnických podílů odpovídá velikosti jejich spoluvlastnických podílů na společných částech uvedené budovy.

#### Článek III. Předmět smlouvy

1. Prodávající touto smlouvou prodává kupujícím **předmětný pozemek** a kupující předmětný pozemek se všemi součástmi a vším příslušenstvím od prodávajícího za sjednanou kupní cenu kupují do podílového spoluvlastnictví tak, že:
  - a) **kupující 1** kupuje spoluvlastnický podíl o velikosti **456/1000**,
  - b) **kupující 2** kupuje spoluvlastnický podíl o velikosti **82/1000**, kupující 2 jakožto manželé kupující uvedený spoluvlastnický podíl do svého společného jmění manželů
  - c) **kupující 3** kupuje spoluvlastnický podíl o velikosti **107/1000**,
  - d) **kupující 4** kupuje spoluvlastnický podíl o velikosti **161/1000**,
  - e) **kupující 5** kupuje spoluvlastnický podíl o velikosti **107/1000**,
  - f) **kupující 6** kupuje spoluvlastnický podíl o velikosti **87/1000**.

#### Článek IV. Kupní cena

1. Kupní cena předmětného pozemku byla stanovena dle Zásad převodu a nabytí nemovitostí schválených dne 15. 4. 2008 Zastupitelstvem statutárního města Opavy a činí **106.880,- Kč**.
2. Jelikož kupující kupují předmětný pozemek do podílového spoluvlastnictví, zavazují se kupující zaplatit kupní cenu následovně:
  - a) **Kupující 1** zaplatí prodávajícímu část kupní ceny ve výši **48.737,- Kč**.
  - b) **Kupující 2** zaplatí prodávajícímu část kupní ceny ve výši **8.764,- Kč**.
  - c) **Kupující 3** zaplatí prodávajícímu část kupní ceny ve výši **11.436,- Kč**.
  - d) **Kupující 4** zaplatí prodávajícímu část kupní ceny ve výši **17.208,- Kč**.
  - e) **Kupující 5** zaplatí prodávajícímu část kupní ceny ve výši **11.436,- Kč**.
  - f) **Kupující 6** zaplatí prodávajícímu část kupní ceny ve výši **9.299,- Kč**.
3. Prodávající prohlašuje, že kupující splnili svůj platební závazek dle tohoto článku smlouvy, tzn. závazek zaplatit prodávajícímu část kupní ceny předmětného pozemku, před podpisem této smlouvy, když příslušné peněžní částky uvedené v odst. 2 tohoto článku smlouvy zaplatili bezhotovostním převodem na bankovní účet prodávajícího uvedený v článku I. této smlouvy pod příslušným variabilním symbolem uvedeným u každého jednotlivého kupujícího rovněž v článku I. této smlouvy.

#### Článek V. Náhrada za užívání předmětného pozemku bez právního důvodu

1. Smluvní strany se dohodly, že kupující zaplatí prodávajícímu peněžitou náhradu za užívání předmětného pozemku bez právního důvodu do dne uzavření této smlouvy (dále také jen „**peněžitá náhrada**“) následovně:
  - a) Kupující 1 zaplatí prodávajícímu za užívání předmětného pozemku bez právního důvodu za období od 1. 1. 2014 do dne uzavření této smlouvy část peněžité náhrady, přičemž roční výše této peněžité náhrady odpovídá součinu částky 35,- Kč, výměry předmětného pozemku v m<sup>2</sup> a zlomku 456/1000.
  - b) Kupující 2 zaplatí prodávajícímu za užívání předmětného pozemku bez právního důvodu za období od 1. 1. 2014 do dne uzavření této smlouvy část peněžité náhrady, přičemž roční výše této peněžité náhrady odpovídá součinu částky 35,- Kč, výměry předmětného pozemku v m<sup>2</sup> a zlomku 82/1000.
  - c) Kupující 3 zaplatí prodávajícímu za užívání předmětného pozemku bez právního důvodu za období od 1. 1. 2014 do dne uzavření této smlouvy část peněžité náhrady, přičemž roční výše této peněžité náhrady odpovídá součinu částky 35,- Kč, výměry předmětného pozemku v m<sup>2</sup> a zlomku 107/1000.

- d) Kupující 4 zaplatí prodávajícímu za užívání předmětného pozemku bez právního důvodu za období od 1. 1. 2014 do dne uzavření této smlouvy část peněžité náhrady, přičemž roční výše této peněžité náhrady odpovídá součinu částky 35,- Kč, výměry předmětného pozemku v m<sup>2</sup> a zlomku 161/1000.
  - e) Kupující 5 zaplatí prodávajícímu za užívání předmětného pozemku bez právního důvodu za období od 1. 1. 2014 do dne uzavření této smlouvy část peněžité náhrady, přičemž roční výše této peněžité náhrady odpovídá součinu částky 35,- Kč, výměry předmětného pozemku v m<sup>2</sup> a zlomku 107/1000.
  - f) Kupující 6 zaplatí prodávajícímu za užívání předmětného pozemku bez právního důvodu za období od 1. 11. 8. 2014 do dne uzavření této smlouvy část peněžité náhrady, přičemž roční výše této peněžité náhrady odpovídá součinu částky 35,- Kč, výměry předmětného pozemku v m<sup>2</sup> a zlomku 87/1000.
2. Kupující se zavazují peněžitou náhradu zaplatit prodávajícímu nejpozději do 10 dnů ode dne uzavření této smlouvy, a to bezhotovostním převodem na bankovní účet prodávajícího uvedený v článku I. této smlouvy pod variabilním symbolem uvedeným tamtéž. Nezaplatí-li kupující peněžitou náhradu řádně a včas, je prodávající oprávněn od této smlouvy odstoupit.
  3. Zaplacením peněžité náhrady jsou práva a povinnosti mezi smluvními stranami související s užíváním předmětného pozemku kupujícími před uzavřením této smlouvy bez právního důvodu definitivně vyrovnány.

#### Článek VI. Vklad do katastru nemovitostí

1. Smluvní strany se dohodly, že návrh na vklad vlastnického práva k předmětnému pozemku ve prospěch kupujících do katastru nemovitostí podají společně bez zbytečného odkladu po uzavření této smlouvy.
2. Správní poplatek spojený s podáním návrhu na vklad do katastru nemovitostí se zavazují zaplatit společně a nerozdílně kupující.

#### Článek VII. Daňové souvislosti

1. Daň z nabytí nemovitých věcí bude zaplacená podle příslušných obecně závazných právních předpisů, zejména dle zákonného opatření senátu č. 340/2013 Sb., o dani z nabytí nemovitých věcí.
2. Kupní cena je dle § 56 odst. 3 zákona č. 235/2004 Sb., o dani z přidané hodnoty (dále také jen „zákon o DPH“), od daně z přidané hodnoty osvobozena. Kupující v této souvislosti čestně prohlašují, že předmětný pozemek a stavba umístěná na pozemku p.č.2890/163 v katastrálním území Opava-Předměstí splňuje podmínky pro osvobození dle § 56 odst. 3 zákona o DPH. Dle dohody s prodávajícím se kupující zavazují, že zaplatí prodávajícímu veškerou újmu, která prodávajícímu v důsledku nepravdivého či neúplného prohlášení kupujících vznikne. Datum uskutečnění osvobozeného plnění nastává ke dni přijetí úplaty.
- 3.

#### Článek VIII. Ostatní ustanovení

1. Prodávající prohlašuje, že na předmětném pozemku neváznou žádné věcné ani obligační práva a závazky.
2. Smluvní strany prohlašují, že jim nejsou známy žádné právní skutečnosti ani jiné okolnosti bránící převodu předmětného pozemku dle této smlouvy.
3. Kupující prohlašují, že se před uzavřením této smlouvy důkladně seznámili s faktickým i právním stavem předmětného pozemku a že jej v tomto stavu přijímají do svého vlastnictví.
4. Smluvní strany se z důvodu zájmu naplnit účel této smlouvy dohodly, že v případě, že zápis vkladu vlastnického práva k předmětnému pozemku ve prospěch kupujících způsobem daným touto smlouvou bude katastrálním úřadem z jakýchkoliv důvodů zamítnut či nepovoleno včetně případu, kdy řízení bude zastaveno (dále také jen „zamítavé rozhodnutí“), a že jiné řešení vzniklé situace nebude vhodné či dostatečné, uzavřou tuto smlouvu znovu s tím, že vyjma případných nutných úprav, vyplývajících ze zjištěných závad či legislativních změn, zůstane text nové kupní smlouvy nezměněn. Novou kupní smlouvu se smluvní strany zavazují uzavřít do tří měsíců ode dne, kdy kterákoli smluvní strana vyzve druhou smluvní stranu k jejímu uzavření, kteroužto výzvu je kterákoli smluvní strana oprávněna učinit do tří měsíců ode dne, kdy jí bude doručeno zamítavé rozhodnutí.

#### Článek IX. Závěrečná ustanovení

1. Záležitosti touto smlouvou neupravené se řídí občanským zákoníkem a dalšími příslušnými obecně závaznými právními předpisy.
2. Kupující 2 jakožto manželé se zavazují povinnosti vyplývající z této smlouvy pro kupující 2 splnit společně a nerozdílně.
3. Tato smlouva nabývá obligačněprávní účinnosti dnem jejího podpisu oběma smluvními stranami.
4. Tato smlouva nabývá věcněprávních účinků zápisem vkladu vlastnického do katastru nemovitostí.
5. Tuto smlouvu lze měnit či doplňovat pouze písemnou formou.
6. Tato smlouva je sepsána v 11 stejnopisech s platností originálu, z nichž prodávající obdrží tři vyhotovení, každý z kupujících obdrží po jednom vyhotovení a jedno vyhotovení je určeno Katastrálnímu úřadu pro Moravskoslezský kraj, Katastrální pracoviště Opava, pro účely řízení o povolení vkladu vlastnického a zástavního práva dle této smlouvy do katastru nemovitostí.
7. Smluvní strany tímto výslovně souhlasí s tím, že tato smlouva může být bez jakéhokoliv omezení zveřejněna na oficiálních internetových stránkách Statutárního města Opavy ([www.opava-city.cz](http://www.opava-city.cz)). Souhlas se zveřejněním se týká i případných osobních údajů uvedených v této smlouvě, kdy je tento odstavec smluvními stranami brán jako souhlas se zpracováním osobních údajů ve smyslu zákona č. 101/2000 Sb., o ochraně osobních údajů a o změně některých zákonů, ve znění pozdějších předpisů, a tedy Statutární město Opava má mimo jiné právo uchovávat a zveřejňovat osobní údaje v této smlouvě obsažené.
8. Záměr prodávajícího prodat předmětný pozemek byl zveřejněn vyvěšením na úřední desce Magistrátu města Opavy v období od 25. 2. 2016 do 14. 3. 2016 pod pořadovým číslem 129/16.
9. Tato smlouva byla schválena Zastupitelstvem Statutárního města Opavy dne ..... usnesením číslo .....

V Opavě dne .....

Za prodávajícího:

---

Ing. Radim Křúpala  
primátor

V Opavě dne .....

Kupující:

