


**DOŠLO DNE: 26.4.2016      SPISOVÁ ZN.: 11414/2016**

**Žadatel:** 

**Věc:** Žádost o koupi popř. pronájem části pozemků parc.č. 1070/1 – ostatní plocha o výměře 8m<sup>2</sup>, parc.č. 1048/1 – trvalý travní porost o výměře 8m<sup>2</sup>, katastrální území Kylešovice

**Předmět a důvod prodeje, pronájmu:** Jedná se o prodej části pozemků ve vlastnictví Statutárního města Opavy parc.č. 1070/1 – ostatní plocha o výměře 8m<sup>2</sup>, parc.č. 1048/1 – trvalý travní porost o výměře 8m<sup>2</sup>, katastrální území Kylešovice.

Předmětná část pozemků tvoří součást sportovního fotbalového hřiště a slouží jako obslužné a ochranné pásmo. Je zde osazen živý plot tvořící ochranu a odstínění fotbalového hřiště od sousedních pozemků zahrad přínaležejícím k rodinným domům. V rámci zimní údržby se zde ukládá sníh shrnutý z hrací plochy. V současné době je pozemek parc.č. 1070/1 – ostatní plocha dán do výpůjčky na dobu neurčitou Slezskému fotbalovému klubu Opava a.s.

Žadatel  je vlastníkem sousedního objektu bytového domu č.p. 2970 na pozemku parc.č. 1371/7 a související zahrady parc.č. 1048/5. Na předmětné části pozemků má zájem vybudovat rozebíratelnou zpevněnou plochu ze zámkové dlažby o cca 5m<sup>2</sup> pro uskladnění palivového dříví.

**Situace:** Viz. snímek katastrální mapy

**Stanovisko OHA:** OHA nedoporučuje prodej částí pozemků

**MK:** ze dne 11.7.2016 nedoporučuje prodej ani pronájem částí pozemků

**RMO:** - na svém zasedání dne 10.8.2016 pod č.us. 1479/43 RM 16 bod 15. neschvaluje záměr pronájmu částí pozemku parc.č. 1070/1 – ostatní plocha a částí pozemku parc.č. 1048/1 – trvalý travní porost, k.ú. Kylešovice dle zákresu v přiloženém snímku katastrální mapy

- na svém zasedání dne 10.8.2016 pod č.us. 1482/43 RM 16 bod 6. písm. b) neschvaluje záměr prodeje částí pozemku parc.č. 1070/1 – ostatní plocha, částí pozemku parc.č. 1048/1 – trvalý travní porost, k.ú. Kylešovice, dle zákresu v přiloženém snímku katastrální mapy

**Zveřejněno:**



Statutární město Opava  
Horní náměstí 69  
746 26 Opava



## Žádost o prodej pozemku ve vlastnictví města Opavy

MAGISTRÁT MĚSTA OPAVY		Seř. značka
náměstek -47-		
Došlo: 26. 04. 2016		Zprac.
Č.j.: 53927/2016		Sk. znění
Přílohy	Poč. listů	

sp. zn. 11514/2016/MH1

### A. Žadatel:

- Fyzická osoba       Fyzická osoba podnikající       Právnícká osoba

Fyzická osoba

Jméno

Titul před

Adresa trvalého

Ulice

Část obce

Telefon

Kontaktní adresa

Ulice

Číslo popisné

Číslo orientační

Část obce

Obec

PSC

### B. Žádám o prodej pozemku ve vlastnictví města Opavy:

(v případě žádosti o prodej části pozemku žadatel přiloží snímek z katastrální mapy s přesným zákresem požadované části pozemku)

1:	Parcela číslo 1070/1	m <sup>2</sup>	8	kultura ostatní plocha	Katastr Kylešovice
2:	Parcela číslo 1048/1	m <sup>2</sup>	8	kultura trvalý trvní porost	Katastr Kylešovice
3:	Parcela číslo	m <sup>2</sup>		kultura	Katastr

### C. Důvod zájmu o koupi (např. zastavěná plocha nebo zahrada příslušející k domu ve vlastnictví žadatele, atp.):

Jedná se o nevyužívanou, neudržovanou a zanedbanou část fotbalového hřiště "umělka", které přímo sousedí s RD č.p. 798/28, ul. Ruská. Tato část hřiště se nachází za přírodním hrazením tvořícího souvislé stromořadí z tůjí.

V daném prostoru se nachází zdevastovaný plot sportovního areálu, kde v minulosti docházelo k průchodům osob za zakopnutým míčem na soukromý pozemek RD č.p. 798/28, ul. Ruská. Dále je to prostor, který tvoří jakési síto, nebo místo pro kumulaci odpadků zanášených větrem ze sportovního hřiště.

Toto místo cca 16m<sup>2</sup> by bylo oploceno drátěným pletivem a sloužilo by pro uložení palivového dříví pro výše uvedený RD. Na ploše by byla vybudována rozebíratelná zpevněná plocha ze zámkové dlažby o cca 5 m<sup>2</sup>, volně ložená na struskovém podkladě.

### D. Prohlášení o jediném přístupu přes pozemek k nemovitostem:

1:	Parcela číslo	Číslo popisné	Číslo evidenční	Katastr
2:	Parcela číslo	Číslo popisné	Číslo evidenční	Katastr
3:	Parcela číslo	Číslo popisné	Číslo evidenční	Katastr

Přes pozemek není takovýto jediný přístup k jiným nemovitostem.



Statutární město Opava  
Horní náměstí 69  
746 26 Opava



## Žádost o pronájem pozemku ve vlastnictví města Opavy

MAGISTRÁT MĚSTA OPAVY náměstek -47-	Spis. značka
Došlo: 26. 04. 2016	Zprac.
Č.j.: 53920/2016	Skupina
Přílohy ..... / Poč. listů .....	

Sp. Zn. 114/4 / 2016 / MM

### A. Žadatel:

Fyzická osoba

Fyzická osoba podnikající

Právnícká osoba

Fyzická osoba

Jméno

Titul před

Adresa trvalého p

Ulice

Část obce

Telefon

Kontaktní adresa

Přeji si zasílat poštu na kontaktní adresu.

Ulice

Číslo popisné

Číslo orientační

Část obce

Obec

PSČ

### B. Žádám o pronájem pozemků ve vlastnictví města Opavy:

(v případě žádosti o pronájem části pozemku žadatel přiloží snímek z katastrální mapy s přesným zákresem požadované části pozemku)

1:	Parcela číslo 1070/1	m <sup>2</sup>	8	kultura ostatní plocha	Katastr Kylešovice
2:	Parcela číslo 1048/1	m <sup>2</sup>	8	kultura trvalý travní porost	Katastr Kylešovice
3:	Parcela číslo	m <sup>2</sup>		kultura	Katastr

### C. Důvod pronájmu (např. zastavěná plocha nebo zahrada příslušející k domu ve vlastnictví žadatele, atp.):

Jedná se o nevyužívanou, neudržovanou a zanedbanou část fotbalového hřiště "umělka", které přímo sousedí s RD č.p. 798/28, ul Ruská. Tato část hřiště se nachází za přírodním hrazením tvořícího souvislé stromořadí z tují.

V daném prostoru se nachází zdevastovaný plot sportovního areálu, kde v minulosti docházelo k průchodů osob za zakopnutým míčem na soukromý pozemek RD č.p.798/28, ul. Ruská. Dále je to prostor, který tvoří jakési síto, nebo místo pro kumulaci odpadků zanášenyých větrem ze sportovního hřiště.

Toto místo cca 16m2 by bylo oploceno drátěným pletivem a sloužilo by pro uložení palivového dříví pro výše uvedený RD. Na ploše by byla vybudována rozebíratelná zpevněná plocha ze zámkové dlažby o cca 5 m2, volně ložená na struskovém podkladě.

Podpis  
žadatele

Strana 1 z 1

Dne: 19. 4. 2016

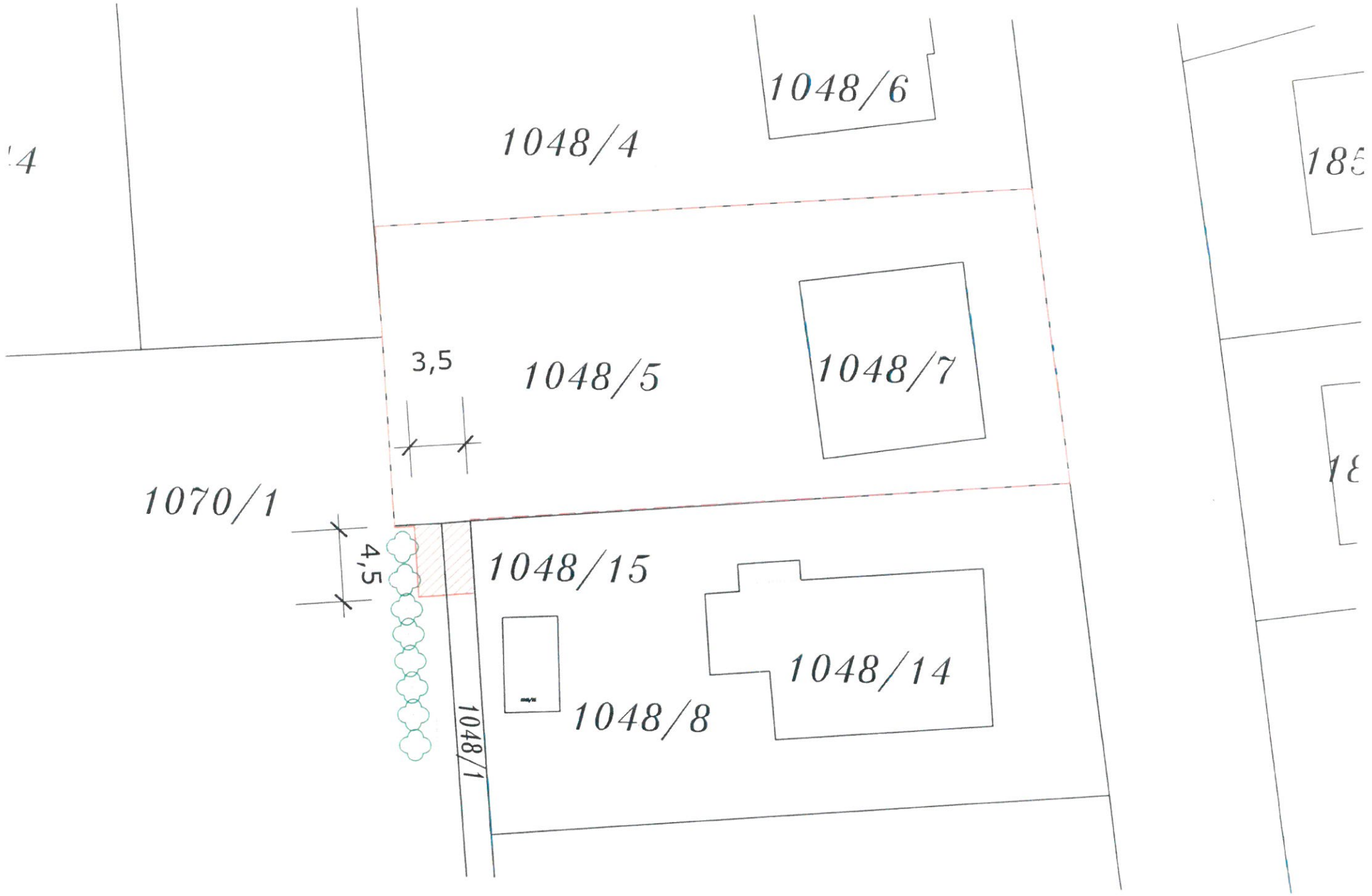
### Vyplněný formulář doručte:

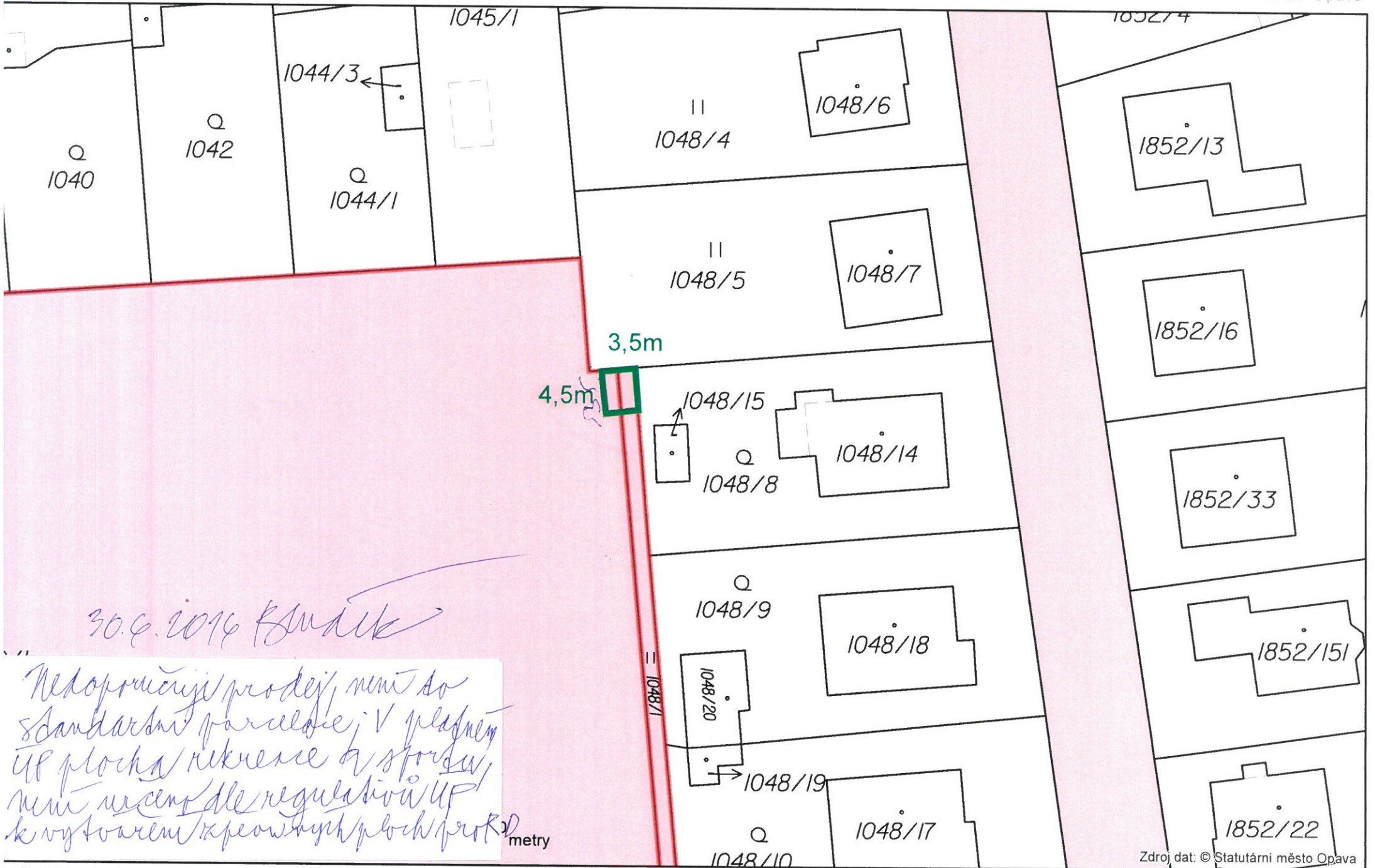
poštou, nebo osobně na adresu:

Magistrát města Opavy  
podatelna úřadu  
Horní náměstí 382/69, 746 26 Opava

emailem (vytištěné + podepsané + naskenované)  
na adresu: [posta@opava-city.cz](mailto:posta@opava-city.cz)

Připravujeme verzi pro použití kvalifikovaného  
certifikátu a plně elektronické odesílání





30.6.2016 K.Šudák

Nedoporučuji prodej, není to  
standardní parcelace v platném  
ÚP plocha rekultivace a střísků,  
není určená dle regulativů ÚP  
k vytvoření bezpečných ploch pro chůzi

metry



Zdroj dat: © Statutární město Opava; Zdroj dat: © Statutární město Opava; © GEODIS Brno; © Český statistický úřad









