

DOŠLO DNE: 31.3.2016 ČÍSLO JEDNACÍ: 9607/15

Žadatel: [REDAKCE]

Bytem: [REDAKCE]

Věc: Směna pozemku parc.č. 461/1 – zahrada, za část pozemku parc.č. 838/2, orná půda, vše k.ú. Suché Lazce

Předmět a účel prodeje:

Žadatel požádal o prodej pozemku parc.č. 461/1, o výměře 440 m², k.ú. Suché Lazce. S tímto prodejem OHA nesouhlasil, doporučil směnu části požadovaného pozemku za pozemek parc.č. 464 ve spoluvlastnictví žadatele. Při jednání o této směně tato směna odmítnuta spoluvlastníci pozemku parc.č. 464. Z následného jednání městské části s žadatelem vzešel konečný návrh směniti požadovaný pozemek za část pozemku parc.č. 838/2 ve vlastnictví žadatele, o výměře 440 m², aby zůstal zachován stejný půdní fond, s finančním doplatkem žadatele.

Tento nově nabytý pozemek by společně s pozemky parc.č. 838/1, parc.č. 841/8 a parc.č. 842/4 ve vlastnictví SMO byl mohl být v budoucnu směněn za pozemky parc.č. 717/2, parc.č. 717/3 a parc.č. 717/4, vše k.ú. Suché Lazce, a to za účelem vybudování lesoparku v lokalitě u vodní nádrže Sedlinka.

Situace:

Viz snímek katastrální mapy

Cena:

92.136,- Kč – doplatek ve prospěch SMO

105.600,- Kč pozemek parc.č. 461/1 (vlastnictví SMO) – (240,- Kč - cena dle schválených Zásad převodu a nabytí nemovitostí schválených dne 15.4.2008 č.u. 226/11 ZM 08

13.464,- Kč část pozemku parc.č. 838/2 (vlastnictví p. [REDAKCE]) – (30,60 Kč - cena dle oceňovacích předpisů, cena v místě a čase obvyklá 20,- Kč, dle zásad použita cena vyšší) – dle platného a také návrhu nového územního plánu zůstává pozemek v území určeném pro zemědělské účely

Stanoviska:

OHA:

Nesouhlasí s prodejem pozemku, doporučuje směnu části pozemku parc.č. 461/1 za pozemek parc.č. 464 ve spoluvlastnictví žadatele, vše k.ú. Suché Lazce z důvodu dostupnosti územím.

RMO:

25.5.2016 č.u. 1326/39 RM 16 3a) – schvaluje záměr směny

Zveřejnění:

č. 152/17 (od 15.3.2017 do 31.3.2017)

MK:

MK 26.10.2015 nedoporučila prodej pozemku, doporučila směnu části pozemku parc.č. 461/1 za pozemek parc.č. 464 ve spoluvlastnictví žadatele, oba k.ú. Suché Lazce, podle návrhu OHA.

MK 29.2.2016 změnila názor z 26.10.2015 a doporučila prodej pozemku parc.č. 461/1, zahrada, k.ú. Suché Lazce

MK 3.5.2016 doporučila směnu pozemku parc.č. 461/1 ve vlastnictví SMO za část pozemku parc.č. 838/2 ve spoluvlastnictví žadatele, oba k.ú. Suché Lazce, ve stejné výměře, ve shodě s usnesením MČ Suché Lazce

MČ Suché Lazce: Zastupitelstvo MČ na svém zasedání dne 3.11.2015 doporučilo směnu části pozemku parc.č. 461/1 za pozemek parc.č. 464 ve spoluvlastnictví žadatele, oba k.ú. Suché Lazce, podle návrhu OHA.

Zastupitelstvo MČ 3.5.2016 doporučilo směnu pozemku 461/1, zahrada, za část pozemku parc.č. 838/2, orná půda, vše k.ú. Suché Lazce.

Zastupitelstvo MČ 12.7.2016 doporučilo směnu pozemku parc.č. 461/1 za část pozemku parc.č. 838/2 o stejné výměře, vše k.ú. Suché Lazce, s finančním doplatkem p. [REDACTED]

Zastupitelstvo SMO: 14.12.2015 č.u. 217/11 5d) neschvaluje záměr prodeje pozemku parc.č. 461/1 – zahrada, k.ú. Suché Lazce (RMO 11.11.2015, č.usn. 823/25 RM 15 bod 7. písm. f) neschvaluje)

Poznámky:

Ginis: smlouva prošla systémem Ginis bez připomínek



MMOPP00FOVDP

Žádost o prodej pozemku ve vlastnictví města Opavy

MAGISTRÁT MĚSTA OPAVY		Sp. značka
podatelna	7-	
Došlo:	01.02.2016	Zprac.
Čj.:	13793/2016	Sk.zm/h.
Přílohy	1 Poč. lis. ... 1	

9607/2015

A. Žadatel:

Fyzická osoba

Fyzická osoba podnikající

Právnícká osoba

Fyzická osoba

Jméno

Titul před

Adresa trvalého

Ulice

Část obce

Telefon

Kontaktní adresa

Ulice

Číslo popisné

Číslo orientační

Část obce

Obec

PSC

B. Žádám o prodej pozemku ve vlastnictví města Opavy:

(v případě žádosti o prodej části pozemku žadatel přiloží snímek z katastrální mapy s přesným zákresem požadované části pozemku)

1:	Parcela číslo 461/1	m ² zast	kultura zahrada	Katastr Saché Lazce
2:	Parcela číslo	m ²	kultura	Katastr
3:	Parcela číslo	m ²	kultura	Katastr

C. Důvod zájmu o koupi (např. zastavěná plocha nebo zahrada příslušející k domu ve vlastnictví žadatele, atp.):

ZMO zamířilo mou žádost o prodej celého pozemku aby byla mi navržená písemná za pozemek 464 v m² m² spoluvlastnictví spoluvlastník s touto směnou nesouhlasí používá tento pozemek do garáže. Proč žádám o prodej částí pozemku ke směně.

D. Prohlášení o jediném přístupu přes pozemek k nemovitostem:

1:	Parcela číslo	Číslo popisné	Číslo evidenční	Katastr
2:	Parcela číslo	Číslo popisné	Číslo evidenční	Katastr
3:	Parcela číslo	Číslo popisné	Číslo evidenční	Katastr

Přes pozemek není takovýto jediný přístup k jiným nemovitostem.




SMĚNNÁ SMLOUVA

Článek I. Smluvní strany

Na straně jedné: **Statutární město Opava**
Se sídlem: **Horní náměstí 382/69, Město, 746 26 Opava**
IČ: **00300535**
DIČ: **CZ00300535**
Číslo účtu: **19-1842619349/0800, v. s. 9007105841**
Bankovní spojení: **Česká spořitelna, a.s., pobočka Opava**
ID datové schránky: **5eabx4t**
Zastoupeno: **Ing. Radimem Křupalou, primátorem**

Na straně druhé:
Datum narození:
Bytem:
E-mailová adresa:



Článek II. Úvodní ustanovení

- Statutární město Opava** je vlastníkem **pozemku parc. č. 461/1**, zahrada, zapsaného v katastru nemovitostí na listu vlastnictví č. 478, vedeném u Katastrálního úřadu pro Moravskoslezský kraj, Katastrální pracoviště Opava, pro katastrální území **Suché Lazce**, obec Opava, okres Opava (dále také jen „**pozemek parc. č. 461/1**“).
- [REDACTED]** je vlastníkem **pozemku parc. č. 838/2**, orná půda, zapsaného v katastru nemovitostí na listu vlastnictví č. 799, vedeném u Katastrálního úřadu pro Moravskoslezský kraj, Katastrální pracoviště Opava, pro katastrální území **Suché Lazce**, obec Opava, okres Opava.
- Geometrickým plánem pro rozdělení pozemku č. 565-5009/2017 ze dne 9. 2. 2017, vyhotoveným společností GEOPA s.r.o., se sídlem Horní náměstí 55, 746 01 Opava, a potvrzeným Katastrálním úřadem pro Moravskoslezský kraj, Katastrální pracoviště Opava, dne 14. 2. 2017 pod č. PGP-257/2017-806, který je nedílnou součástí této smlouvy (dále také jen „**geometrický plán**“), byla z výše uvedeného pozemku parc. č. 838/2 oddělena **část tohoto pozemku označená novým parc. č. 838/21**, o výměře 440 m², ležící v katastrálním území **Suché Lazce** (dále také jen „**pozemek parc. č. 838/21**“).

Článek III. Předmět směny

Smluvní strany se dohodly na níže popsané směně pozemků specifikovaných v článku II. této smlouvy:

- Statutární město Opava převádí do vlastnictví **[REDACTED]** pozemek parc. č. 461/1 (o výměře 440 m²) a **[REDACTED]** uvedený pozemek do svého vlastnictví přijímá.
- [REDACTED]** převádí do vlastnictví Statutárního města Opavy pozemek parc. č. 838/21 (o výměře 440 m²) a Statutární město Opava uvedený pozemek do svého vlastnictví přijímá.
- Statutární město Opava směňuje pozemek parc. č. 461/1 o celkové rozloze 440 m², který si cení na hodnotu 105.600,- Kč. Směna pozemku je dle § 56 odst. 3 zákona č. 235/2004 Sb., o dani z přidané hodnoty (dále také jen „**zákon o DPH**“), od daně z přidané hodnoty osvobozena. Statutární město Opava čestně prohlašuje, že směňovaný pozemek o celkové rozloze 440 m² splňuje podmínky pro osvobození dle § 56

odst. 3 zákona o DPH. Datum uskutečnění osvobozeného plnění nastává ke dni doručení vyznění, ve kterém je uveden den zápisu změny vlastnického práva.

4. [redacted] směřuje pozemek parc. č. 838/21 o celkové rozloze 440 m², který si cení na hodnotu 13.464,- Kč.

Článek IV. Další ujednání

Statutární město Opava a [redacted] se v souvislosti s rozdílem cen směřovaných pozemků dohodli na následujícím finančním vypořádání za směnu nemovitých věcí dle této smlouvy. [redacted] uhradí Statutárnímu městu Opava částku 92.136,- Kč (slovy: devadesát dva tisíce jedno sto třicet šest korun českých). Tuto částku [redacted] uhradil Statutárnímu městu Opava bezhotovostním převodem před podpisem této smlouvy na účet Statutárního města Opavy uvedený v článku I. této smlouvy a pod variabilním symbolem uvedeným tamtéž.

Článek V. Vklad do katastru nemovitostí

1. Smluvní strany se dohodly, že návrh na vklad vlastnických práv ke směřovaným pozemkům dle této smlouvy do katastru nemovitostí podají společně bez zbytečného odkladu po uveřejnění této smlouvy v registru smluv. Správní poplatek za vklad práv do katastru nemovitostí uhradí Statutární město Opava.
2. Smluvní strany se zavazují pro případ, že zápis vkladu vlastnických práv ke směřovaným pozemkům pro smluvní strany dle této smlouvy bude katastrálním úřadem z jakýchkoliv důvodů zamítnut či nepovolen, včetně případu, kdy řízení bude zastaveno (dále také jen „**zamítavé rozhodnutí**“), a že jiné řešení vzniklé situace nebude vhodné či dostatečné pro naplnění účelu této smlouvy, uzavřít tuto smlouvu znovu s tím, že vyjma případných nutných úprav, vyplývajících ze zjištěných závad či legislativních změn, zůstane text nové smlouvy nezměněn. Novou smlouvu se smluvní strany zavazují uzavřít do tří měsíců ode dne, kdy kterákoli smluvní strana vyzve druhou smluvní stranu k jejímu uzavření, kteroužto výzvu je kterákoli smluvní strana oprávněna učinit do tří měsíců ode dne, kdy jí bude doručeno zamítavé rozhodnutí.

Článek VI. Ostatní ustanovení

1. Smluvní strany prohlašují, že na převáděných pozemcích nevážnou žádná věcná ani obligační práva a závazky, vyjma závazků vyplývajících ze Smlouvy o nájmu pozemků uzavřené mezi Ladislavem Carbolem jako pronajímatelem a společností ZEMĚDĚLSKÁ a.s. Opava-Kylešovice, se sídlem Bílovecká 1162/167, Kylešovice, 747 06 Opava, IČ: 25345401, jako nájemcem dne 10. 5. 2005, týkající se pozemku parc. č. 838/2 v k. ú. Suché Lazce.
2. Smluvní strany prohlašují, že jim nejsou známy žádné právní skutečnosti ani jiné okolnosti bránící směně pozemků dle této smlouvy.
3. Smluvní strany prohlašují, že se před uzavřením této smlouvy důkladně seznámily s faktickým i právním stavem převáděných pozemků a že je v tomto stavu přijímají do svého vlastnictví.
4. Daňové povinnosti vyplývající z této smlouvy smluvní strany splní dle platných právních předpisů.

Článek VII. Závěrečná ustanovení

1. Uzavřením této smlouvy pozbývají platnosti veškerá předchozí ujednání smluvních stran, učiněná ve věci předmětu této smlouvy jak ústní, tak písemnou formou.
2. Tato smlouva nabývá věcněprávních účinků zápisem vkladu vlastnických práv do katastru nemovitostí u Katastrálního úřadu pro Moravskoslezský kraj, Katastrální pracoviště Opava.
3. Tato smlouva je vyhotovena v 5 stejnopisech s platností originálu, z nichž Statutární město Opava obdrží dvě vyhotovení, [redacted] obdrží dvě vyhotovení a jedno vyhotovení je určeno Katastrálnímu úřadu pro Moravskoslezský kraj, Katastrální pracoviště Opava, pro účely řízení o povolení vkladu vlastnických práv k převáděným pozemkům dle této smlouvy do katastru nemovitostí.
4. Tato smlouva byla uzavřena svobodně a vážně, nikoli v tísní či za nápadně nevýhodných podmínek a veškerá její ustanovení jsou určitá a smluvním stranám srozumitelná, což smluvní strany stvrzují svými podpisy.
5. Smluvní strany se dohodly, že tato smlouva – ať už je povinně uveřejňovanou smlouvou dle zákona o registru smluv, či nikoli – bude uveřejněna v registru smluv, a to v celém rozsahu, neboť obsahuje-li informace či metadata, které se dle zákona o registru smluv obecně neuveřejňují nebo které mají či mohou být vyloučeny, smluvní strany výslovně souhlasí s tím, aby tato smlouva byla uveřejněna jako celek včetně takových informací a metadat (osobních údajů apod.). Uveřejnění této smlouvy v registru smluv zajistí bez zbytečného odkladu po jejím uzavření Statutární město Opava. Nezajistí-li však uveřejnění této smlouvy v registru smluv v souladu se zákonem Statutární město Opava nejpozději do 15 dnů od jejího uzavření, je uveřejnění povinna nejpozději do 30 dnů od uzavření této smlouvy v souladu se zákonem zajistit druhá smluvní strana. Strana uveřejňující smlouvu se zavazuje splnit podmínky pro to, aby správce registru smluv zaslal potvrzení o uveřejnění smlouvy také druhé smluvní straně.
6. Záměr Statutárního města Opavy směřovat výše uvedené pozemky způsobem uvedeným v této smlouvě byl zveřejněn vyvěšením na úřední desce Magistrátu města Opavy v období od 4. 5. 2017 do 22. 5. 2017 pod pořadovým číslem 266/17.

7. Tato smlouva byla schválena Zastupitelstvem Statutárního města Opavy dne usnesením číslo ZM 17, odst. písm.

V Opavě dne

V Opavě dne

Za Statutární město Opavu

Ing. Radim Křupala
primátor



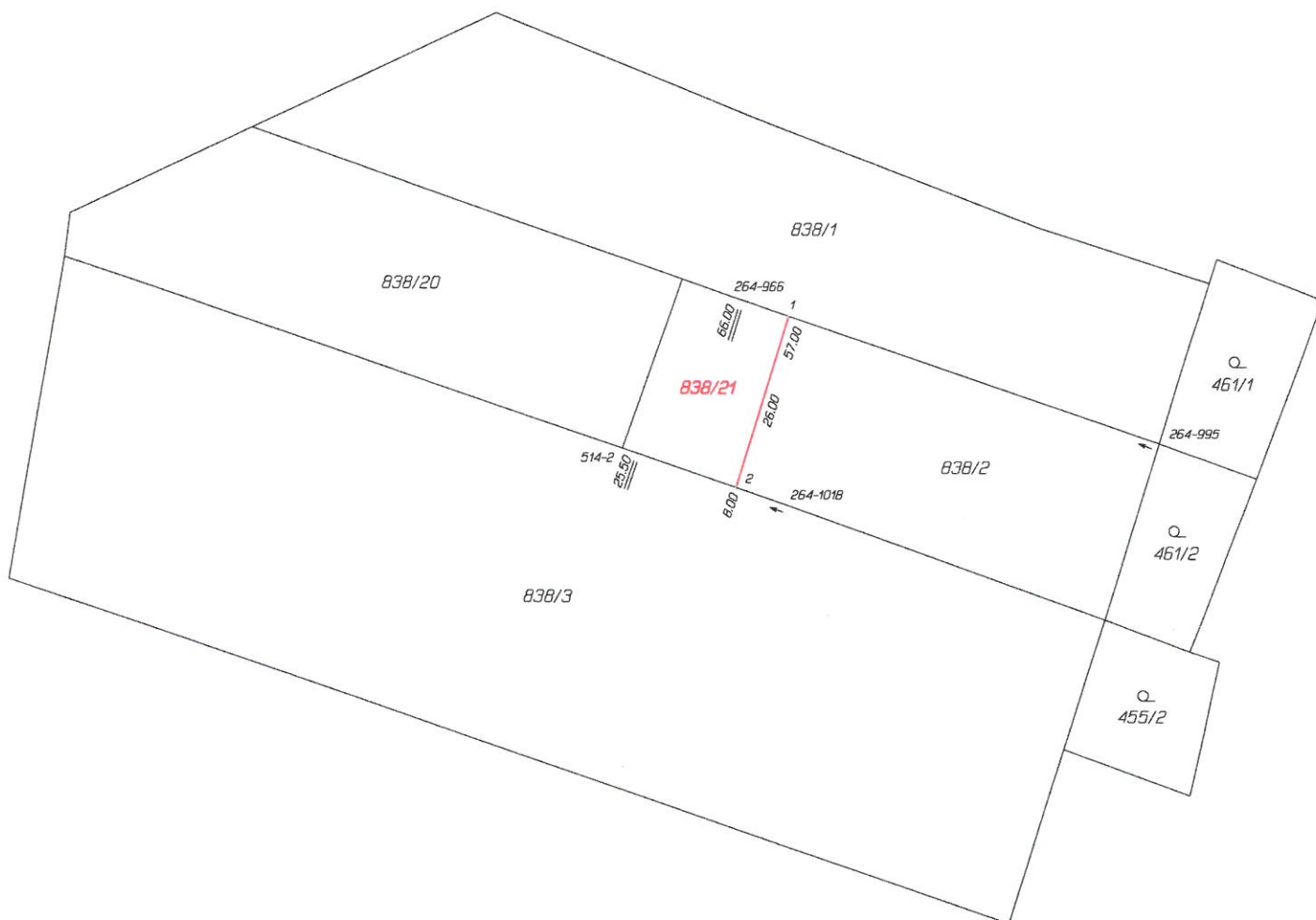
VÝKAZ DOSAVADNÍHO A NOVÉHO STAVU ÚDAJŮ KATASTRU NEMOVITOSTÍ

Dosavadní stav				Nový stav											
Označení pozemku parcelním číslem	Výměra parcely		Druh pozemku	Označení pozemku parcelním číslem	Výměra parcely		Druh pozemku	Typ stavby	Způsob určení výměr	Porovnání se stavem evidence právních vztahů					
	ha	m ²	Způsob využití		ha	m ²	Způsob využití	Způsob využití		Díl přechází z pozemku označeného v		Číslo listu vlastnictví	Výměra dílu		Označení dílu
										katastru nemovitostí	dřívější poz. evidence		ha	m ²	
838 / 2	19	34	orná p.	838 / 2	14	94	orná p.		0						
				838 / 21	4	40	orná p.	0		838 / 2		799	4	40	
	19	34			19	34									

Výkaz údajů o bonitovaných půdně ekologických jednotkách (BPEJ) k parcelám nového stavu

Parcelní číslo podle		Kód BPEJ	Výměra		BPEJ na díly parcely	Parcelní číslo podle		Kód BPEJ	Výměra		BPEJ na díly parcely
katastru nemovitostí	zjednodušené evidence		ha	m ²		katastru nemovitostí	zjednodušené evidence		ha	m ²	
838 / 2		54300	14	94		838 / 21		54300	4	40	

<h3 style="margin: 0;">GEOMETRICKÝ PLÁN</h3> <p style="margin: 0;">pro</p> <p style="margin: 0; text-align: center;"><i>rozdělení pozemku</i></p>	Geometrický plán ověřil úředně oprávněný zeměměřický inženýr:	Stejnopis ověřil úředně oprávněný zeměměřický inženýr:
	Jméno, příjmení: <i>Ing. Rudolf Ťaptůch</i>	Jméno, příjmení: <i>Ing. Rudolf Ťaptůch</i>
	Číslo položky seznamu úředně oprávněných zeměměřických inženýrů: <i>364/95</i>	Číslo položky seznamu úředně oprávněných zeměměřických inženýrů: <i>364/95</i>
	Dne: <i>09.02.2017</i> Číslo: <i>24/2017</i>	Dne: <i>14-02-2017</i> Číslo: <i>18/2017</i>
Náležitostmi a přesností odpovídá právním předpisům.		Tento stejnopis odpovídá geometrickému plánu v elektronické podobě uloženému v dokumentaci katastrálního úřadu.
Vyhotovitel: GEOPA, s. r. o. Horní náměstí 55 746 01 Opava	Katastrální úřad souhlasí s očíslováním parcel.	
Číslo plánu: <i>565 - 5009 / 2017</i>	KÚ pro Moravskoslezský kraj KP Opava Ing. Marie Jiráková PGP-257/2017-806 2017.02.14 09:46:49 CET	
Okres: <i>Opava</i>		
Obec: <i>Opava</i>		
Kat. území: <i>Suché Lazce</i>		
Mapový list: <i>OP 6-5/34, 6-5/43</i>		
Dosavadním vlastníkům pozemků byla poskytnuta možnost seznámit se v terénu s průběhem navrhovaných nových hranic, které byly označeny předepsaným způsobem: <p style="text-align: center;"><i>dle seznamu souřadnic</i></p>		



Seznam souřadnic (S-JTSK)

Číslo bodu Souřadnice pro zápis do KN
 Y X Kód kv. Poznámka

k.ú. Suché Lazce (759180)

264-966	491200.98	1091907.42	8	kol.-ohroženo zem.činn.
264-995	491138.47	1091928.50	8	//
264-1018	491192.24	1091937.73	8	//
514-2	491216.34	1091929.62	8	//
1	491192.42	1091910.31	8	//
2	491199.81	1091935.18	8	//

USNEŠENÍ ZASTUPITELSTVA MČ SUCHÉ LAZCE - 3.5.2016

5/15 Majetkové záležitosti.

- Starosta informoval zastupitele ohledně žádosti p. C., která již byla řešena na předchozím zasedání zastupitelstva MČ Suché Lazce, z kterého vyplynulo doporučení směny pozemku, tak aby byla zachována přilehlá cesta parcela č. 464 za požadovaný pozemek ze strany p. C. parc. č. 461/1.
- P. C. s dalším spoluvlastníkem tohoto pozemku se směnou nesouhlasí. P. C. nově navrhuje směnit pozemek 461/1 ve stejné výměře za část pozemku 838/2.
- P. [REDAKCE] se dotázal, kde leží přesná hranice pozemku.
- Starosta konstatoval, že se jedná o netradiční uspořádání pozemku a přesná hranice není stanovená. Bude až po výměře.
- P. Bc. [REDAKCE] se zmínil, že dnes se jedná o pozemky, které jsou bez přístupu k inženýrským sítím (pozemek parc. č. 838/2)
- P. [REDAKCE] konstatoval, že se Obec Suché Lazce, nechce prodejem vzdát pozemků, ale je důležité, zachovat půdní fond ve stejné výměře.
- Starosta informoval zastupitele, že vše se projednává na majetkové komisi a čeká se na vyjádření. Každopádně hlavní roli hraje rozhodnutí zastupitelstva MČ Suché Lazce.
- Starosta vyzval zastupitele k hlasování, pro směnu pozemku.
- **Zastupitelé souhlasí: 9. Zdržel se: 1.**

- Starosta informoval zastupitele o možnosti úpravy přílohy č. 2 Statutu města, který řeší majetek obce, který má ve své správě. Starosta nově navrhuje, aby příloha č. 2. byla rozšířena u obce Suché Lazce o tyto pozemky parc. č. 846/43, 846/63, 832/3, 800/3, 799/18, 799/14. Tyto pozemky jsou možnou variantou pro případnou směnu v budoucnu za pozemky jiné.
- P. PhDr. [REDAKCE] se dotázal, jaké pozemky bychom mohli směnit v budoucnu.
- Starosta názorně ukázal na nákresu a odvětil, že by se mohlo jednat např. o vyřešení problematiky pozemků na Strážnici.
- P. Bc. [REDAKCE] se rovněž dotázal, jak se tato směna bude dotýkat lesního zákona s pozemky na Strážnici.
- Starosta se nedomnívá, že by zde měl lesní zákon hrát nějakou důležitou roli.
- Starosta vyzval k hlasování, zda zastupitelé souhlasí s úpravou přílohy č. 2. Statutu.
- **Zastupitelé souhlasí: 9. Zdržel se: 1.**

- Starosta rozvedl debatu na téma prodej obecních pozemků, které tvoří příjezdové cesty (účelové komunikace) k rodinným domům. Jakýmž je např. parcela. č. 247, která slouží jako příjezdová cesta k domu p. D.D. Starosta také zdůraznil, že v případě účelových komunikací je zhotovení a oprava takovýchto komunikací povinností majitelů nemovitostí, jež komunikací využívají.
- P. D.D. dříve již vysvětlil, že je schopen si cestu sám opravit a vybudovat na vlastní náklady, pokud však bude možný odkup tohoto pozemku. Příjezdová cesta k rodinnému domu p. D., je ve vlastnictví Statutárního města Opavy.
- Starosta vyzval zastupitele k hlasování o prodeji příjezdové cesty k rodinnému domu p. D.D. Prodej je ovšem závislý na okolnostech. Musí být v případě prodeje zaneseno věcné břemeno spočívající v umožnění příjezdu na sousední parcelu č. 250. Dále pak poslední slovo při schválení prodeje bude mít velké zastupitelstvo na městě – není tedy rozhodnutí zastupitelstva MČ Suché Lazce konečné a závazné. A dále pak je nutné, aby pan D. na své náklady zajistil vyřízení náležitostí spojených s vyměřením a zápisem na katastrální úřad.
- **Zastupitelé souhlasí: 10.**

USNEŠENÍ ZASTUPITELSTVA MČ SUCHÉ LAZCE - 12. 7. 2016

- v podobě teplých pokrmů, bude zajištěno pí. I. L. a další organizační záležitosti, budou zajištěny ze strany obce.
- Starosta obce dále informoval zastupitele o pronájmu atrakce autodrom v rámci sucholázeckého posvícení 2016. Na umístění této atrakce v centru obce není dostatek prostoru a z tohoto důvodu nebude atrakce pořízena.
 - Starosta dále obeznámil zastupitele o vyhodnocení možnosti realizace kořenové čistírny odpadních v Suchých Lazcích. Dle vyjádření ministerstva ŽP, je výstavba kořenové čistírny v naší městské části po stránce legislativní nemožná.
 - P. Bc. [REDAKCE] se dotázal, na možný prodej pozemků v blízkosti místního fotbalového hřiště. Starosta informoval, že první jednání s částí vlastníků již proběhlo. Bude informovat průběžně.
 - **Zastupitelé berou na vědomí.**

5 / 17 Majetkové záležitosti.

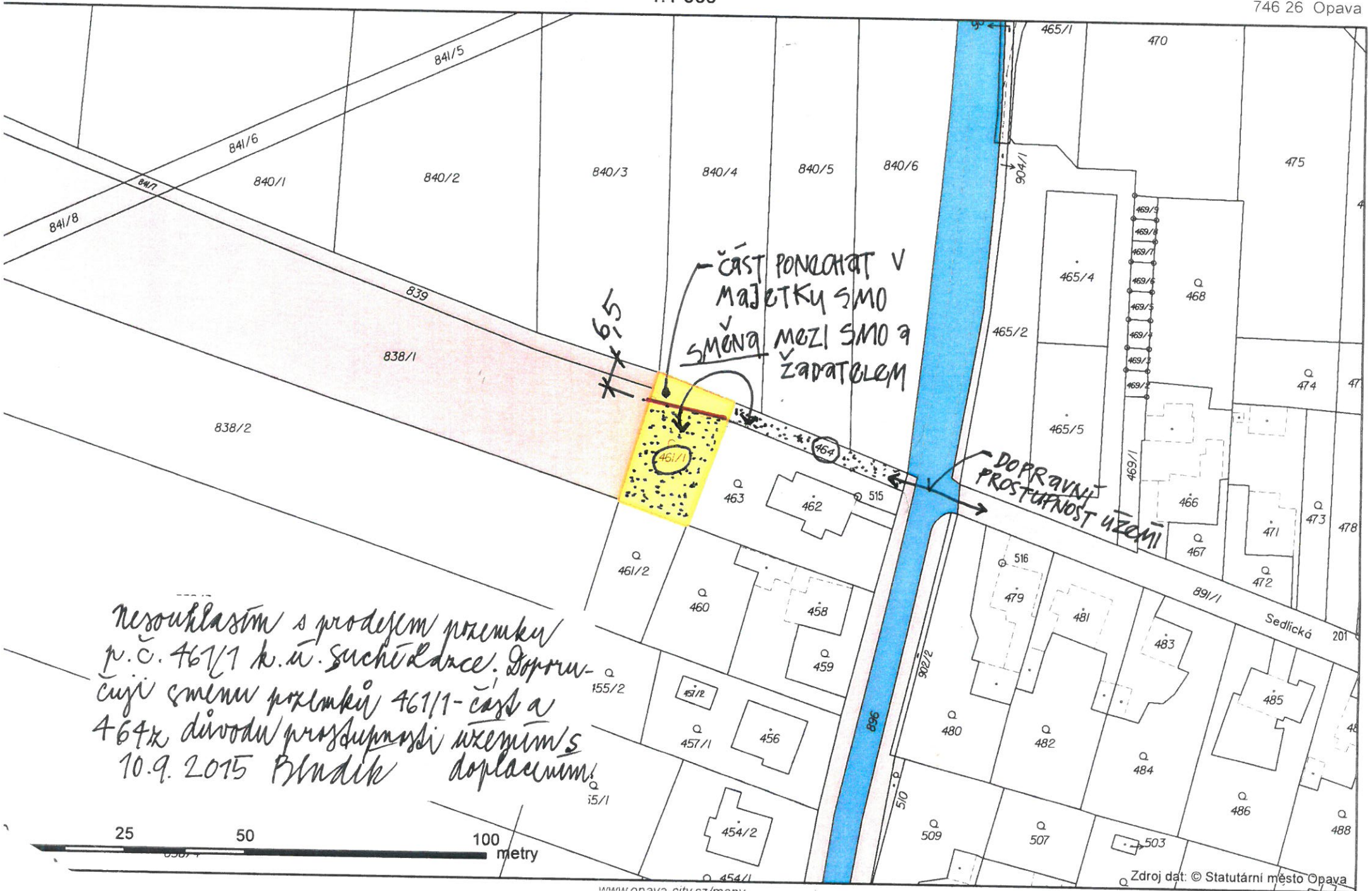
- Starosta informoval zastupitele ohledně žádosti p. C., která již byla řešena na předchozích zasedáních zastupitelstva MČ Suché Lazce. V současné situaci je p. C. ochoten doplatit cenový rozdíl mezi pozemky. Jedná se o směnu a následné doplacení rozdílu mezi pozemkem p. C. 838/2 a pozemkem města 461/1. Směna bude provedena tzv., metr za metr plus doplatek ze strany p. C., jelikož pozemek v majetku města je v ceně za metr čtvereční mnohem vyšší než pozemek v majetku p. C.
- **Zastupitelé souhlasí: 9**

6 / 17 Dětské hřiště ZŠ a MŠ Suché Lazce.

- Starosta obce informoval zastupitele o dokončení projektové dokumentace dětského hřiště MŠ a ZŠ v Suchých Lazcích.
- Starosta obce podal návrh, na schválení poskytnutí další dotace, a to ve výši 200 000 Kč, která bude použita na veškeré povrchové úpravy, tak, aby byly zhotoveny všechny najednou. Dále pak, bude vybrán dodavatel, na základně nejnižší cenové nabídky.
- P. Ing. [REDAKCE] se dotázal na užívání parkoviště u dětského hřiště.
- Parkoviště u ZŠ a MŠ nebylo dopravním inspektorátem schváleno a tudíž nebude realizováno. Bude pouze realizována odstavná plocha pro kontejnery. Hlavním důvodem je bezpečnost při cestě dětí do školy a ze školy.
- Starosta obce vyzval zastupitele k hlasování, pro schválení finanční dotace ve výši 200 000 Kč, která bude využita k realizaci zpevněných ploch. Taktéž informoval zastupitele, že město si vyžaduje v usnesení jasný popis toho, na co konkrétně budou finanční prostředky využity. Proto je nutné rozhodnutí zastupitelstva.
- Starosta dále volí osoby pověřené stavebním dozorem, a to p. Bc. [REDAKCE] a p. [REDAKCE]
- **Zastupitelé souhlasí: 9**

7 / 17 Různé.

- P. [REDAKCE] informoval zastupitele o opětovném úniku plynu na rozvodně plynové stanice v dolní části obce Suché Lazce. Starosta obce bude tento vzniklý problém projednáván se společností RWE.



ČÁST PONECHAT V
MAJETKU SMO
SMĚNA MEZI SMO a
ŽADATELEM

DOPRAVNÍ
PROSTUPNOST UZEMÍ

nesouhlasím s prodejem pozemku
p.č. 461/1 k.ú. Suchbátův. Dopru-
čuji směnu pozemků 461/1 - část a
464x důvodu nedostupnosti území s
10.9.2015 Bludík doplacením

