

DOŠLO DNE: 17.8.2017 ČÍSLO JEDNACÍ: 15989/2017

Žadatel: [REDACTED]

Bytem: [REDACTED]

Věc: Žádost o koupi části pozemku parc.č. 1405/1, katastrální území Opava - Předměstí

Předmět a důvod:

Žadatel, jako spoluvlastník bytového domu Nákladní 51 žádá o koupi části pozemku parc.č. 1405/1, k.ú. Opava – Předměstí přilehlého k domu. O část pozemku žádá samostatně do výlučného vlastnictví. Dle jeho vyjádření je schopen doložit stanovisko ostatních spoluvlastníků.

Pozemek je v současné době veřejným prostranstvím (charakter sídlištní plochy). OHA nedoporučuje prodej požadované části pozemku jednotlivému zájemci. Doporučuje lokalitu řešit komplexně spolu s ostatními vlastníky bytových domů.

Situace: Viz. snímek katastrální mapy

MK: 25.9.2017, - MK nedoporučuje prodej části pozemku jednomu žadateli
Hlasování: 7-0-0



Statutární město Opava
Horní náměstí 69
746 26 Opava



MMOPP00HS6IH

Žádost o prodej pozemku ve vlastnictví města Opavy

Sp. zn. 15979/2017/MMI

MAGISTRÁT MĚSTA OPAVY		Spis. značka
podatelna		-8-
Došlo:	17. 08. 2017	Zprac.
Č.j.:	92541/2017	Sk. zn. ř.:
Přílohy:	1 / Poč. listů: 2	

A. Žadatel:

Fyzická osoba

Fyzická osoba podnikající

Právnícká osoba

Fyzická osoba

Jméno

Titul před

Adresa trvalého p

Ulice

Část obce

Telefon

Kontaktní adresa

Ulice

Část obce

B. Žádám o prodej pozemku ve vlastnictví města Opavy:

(v případě žádosti o prodej části pozemku žadatel přiloží snímek z katastrální mapy s přesným zákresem požadované části pozemku)

1:	Parcela číslo 1405/1	m ²	83	kultura ostatní plocha, způsob využití - zeleň	Katastr Opava - Předměstí 711578
2:	Parcela číslo	m ²		kultura	Katastr
3:	Parcela číslo	m ²		kultura	Katastr

C. Důvod zájmu o koupi (např. zastavěná plocha nebo zahrada příslušející k domu ve vlastnictví žadatele, atp.):

Zahrada příslušející k domu ve vlastnictví žadatele.

D. Prohlášení o jediném přístupu přes pozemek k nemovitostem:

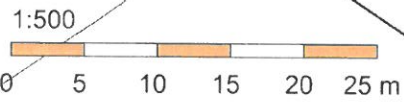
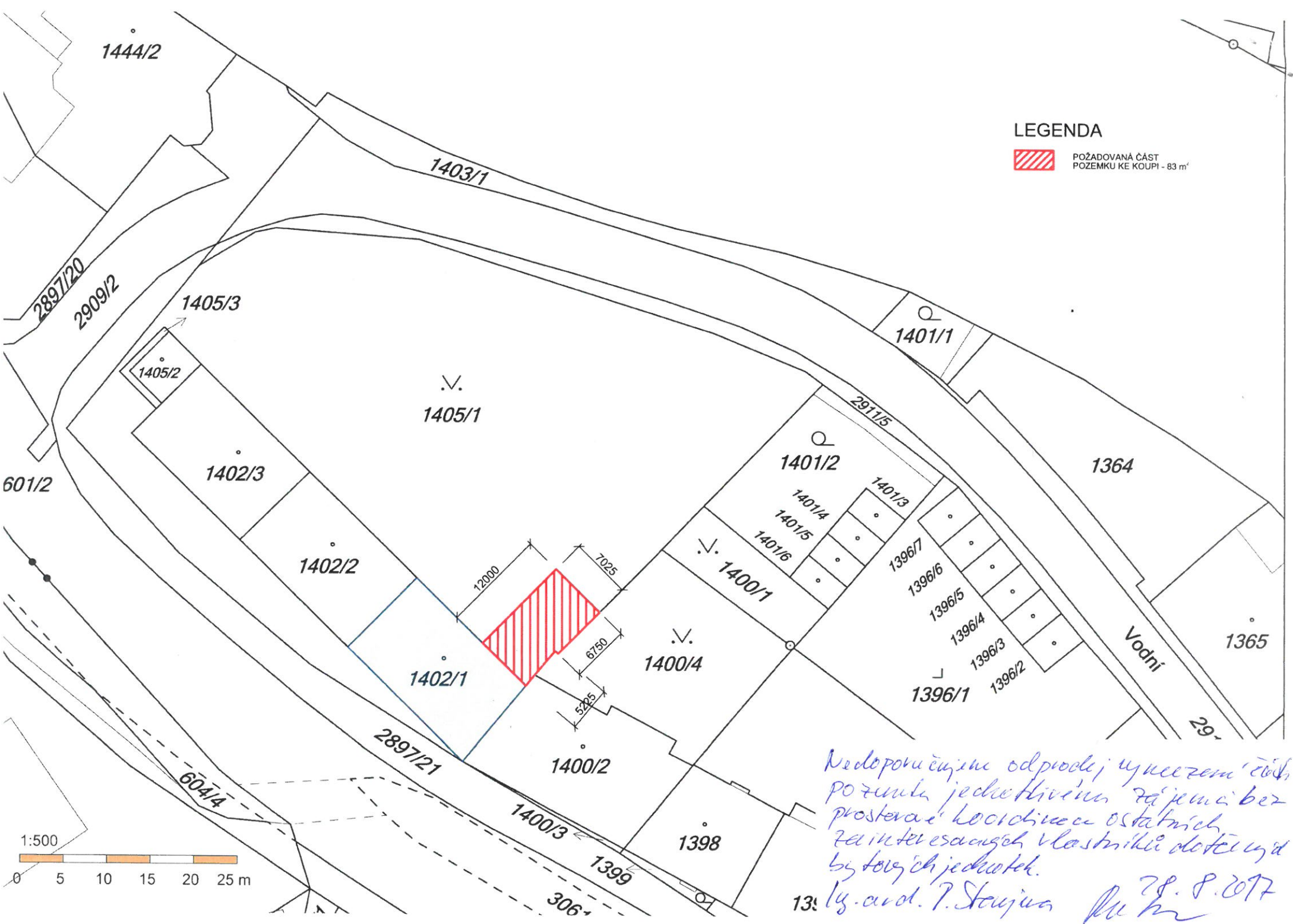
1:	Parcela číslo	Číslo popisné	Číslo evidenční	Katastr
2:	Parcela číslo	Číslo popisné	Číslo evidenční	Katastr
3:	Parcela číslo	Číslo popisné	Číslo evidenční	Katastr

Přes pozemek není takovýto jediný přístup k jiným nemovitostem.

1444/2

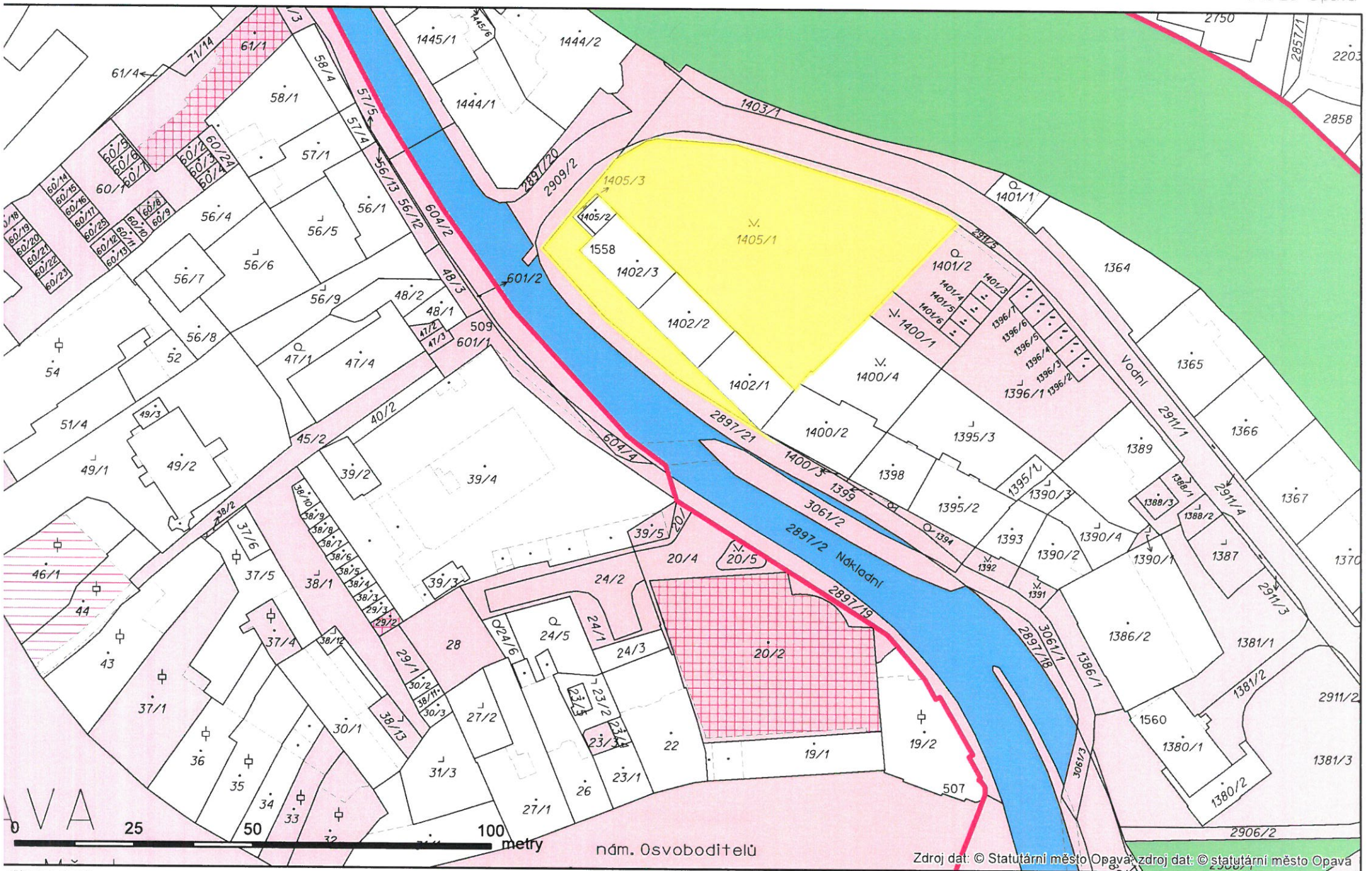
LEGENDA


 POŽADOVANÁ ČÁST
POZEMKU KE KOUPI - 83 m²



*Nedoporučujeme odprodej yucezem' čisti
pozemku jednotlivým zájemcím bez
prostoru koordinace ostatních
zájmových vlastníků dotčených
tytoých jednotek.
13. ly. ar. d. P. Stojana 28. 8. 2017*

1:1 000







Výpis z katastru nemovitostí

01.04.2017 00:00:00

Vlastnictví domu s Byty a nebytovými prostory (LV)

Obec: 505927 Opava Kraj: 132 Moravskoslezsky kraj
 Kat.území: 711578 Opava-Predmesti Okres: 3806 Opava
 V kat. území jsou pozemky vedeny v jedné číselné řadě

List vlastnictví: 4985

A	Oprávněný subjekt (jméno nebo název a adresa)	Identifikátor	Podíl
	Vlastnické právo		
			35/1242
			352/18630
SJM			525/18630
			352/18630
			677/18630
			525/18630
			525/18630
			35/1242
SJM			145/3726
			352/18630
			504/18630
			715/18630
SJM			525/18630
			70/2484
			352/18630
			525/18630
			35/1242
			677/18630
SJM			525/18630
			209/18630
			973/18630
			525/18630
			677/18630
			677/18630
SJM			352/18630
			352/18630
			209/18630
SJM			677/18630
SJM			725/18630

	145/11178
	145/11178
	145/11178
	573/18630

B


Pozemky

Parcela	Výměra [m ²]	Druh pozemku	Způsob využití	Způsob ochrany
<u>1402/1</u>	204	zastavena plocha a nadvori	<u>Budova</u>	
<u>1402/2</u>	196	zastavena plocha a nadvori	<u>Budova</u>	
<u>1402/3</u>	197	zastavena plocha a nadvori	<u>Budova</u>	

Stavby

Část obce, č. budovy	Způsob využití	Způsob ochrany	Na parcele
<u>Predmesti, c.p. 2418 (c.p. 2418, c.p. 2419, c.p. 2420)</u>	bytové dum		<u>1402/2, 1402/3, 1402/1</u>

Číslo jednotky	Způsob využití	LV	Podíl
			573/18630
			209/18630
			715/18630
			725/18630
			352/18630
			525/18630
			725/18630
			352/18630
			525/18630
			725/18630
			352/18630
			525/18630
			525/18630



209/18630

715/18630

677/18630

352/18630

525/18630

677/18630

352/18630

525/18630

677/18630

352/18630

525/18630

525/18630

504/18630

525/18630

677/18630

SJM

352/18630

525/18630

SJM

677/18630

352/18630

525/18630

677/18630

352/18630

Rozvoj, stavební bytové družstvo, U Cukrovaru 1282/9, Katerinky, 74705
Opava

24200/12

byt

11867

525/18630

B1 Jiná práva - **Bez zápisu**

C Omezení vlastnického práva - **Bez zápisu**

D Jiné zápisy

Typ vztahu

Vztah pro

Vztah k

*** Vlastnictví jednotek**

Bud.: Predmesti, c.p. 2418 (c.p. 2418, Z-7372/2001-806 c.p. 2419, c.p. 2420)

Listina **Prohlášení vlastníka budovy o vymezení jednotek (zak.c.72/1994 Sb.) - oznam. o změně obsahu Z- 1472/2000 (PVZ 626/2000) ze dne 11.04.00**

*** Vlastnictví jednotek**

Bud.: Predmesti, c.p. 2418 (c.p. 2418, Z-7372/2001-806 c.p. 2419, c.p. 2420)

Listina **Prohlášení vlastníka budovy o vymezení jednotek (zak.c.72/1994 Sb.) V9-4315/1996 ze dne 29.2.1996. Právní účinky vkladu ke dni 1.11.1996. (PVZ 2471/1996)**

*** Vlastnictví jednotek**

Bud.: Predmesti, c.p. 2418 (c.p. 2418, Z-7372/2001-806 c.p. 2419, c.p. 2420)

Listina **Prohlášení vlastníka budovy o vymezení jednotek (zak.c.72/1994 Sb.) - oznam. o změně obsahu ze dne 23.11.01**

E Nabývací tituly a jiné podklady zápisu - **Bez zápisu**

F Vztah bonitovaných půdně ekologických jednotek (BPEJ) k parcelám - **Bez zápisu**

(c) 1999-2017 T-MAPY spol. s r.o.

Vyhotoveno: 21.08.2017 / 14:48

Data mají informativní charakter - pouze pro interní potřebu.

Vyhotovil: TaLÁĀ~na TomL~Ā-
kovĀ~