





Podrobné odvodňovací zařízení (POZ) z roku 1991 je vyznačeno orientačně podle neaktualizovaných historických podkladů Státního pozemkového úřadu. Vzhledem k hloubce uložení drenáže cca 1 m nelze předpokládat při realizaci stavby přímé dotčení drenáže. Kontrolní šachtice byly zaměřeny při vyhotovení polohopisu a výškopisu současného stavu.

Při realizaci stavby na základě stanovisek jednotlivých vlastníků a provozovatelů (viz. dokladová část) nedejde ke styku s technickou infrastrukturou ani dotčení ochranných pásem. Před zahájením zemních prací budou aktualizována stanoviiska vlastníků a provozovatelů technické infrastruktury.

OBVOD STAVENIŠTĚ JE VYMEZEN PŮDORYSEM STAVBY

LEGENDA

-  SO 101 stezka pro cyklisty (osa a krajnice vozovky)
-  SO 800 doprovodná zeleň (stromořadí v zatravněném pásu)
-  5.21.12 VIII - 28 hranice ploch BPEJ
-  plošné odvodnění (1991)

Souřadnicový systém JTSK		Výškový systém Bpv	
VYPRACOVAL	KONTROLOVAL	DOMOVINA – ekologie, venkov, turistika, s.r.o. IČ: 25848381 793 15 Lichnov 147 www.infodomovina.cz Tel. 777 826 858	
Ing. Jan Gemela	Ing. Jiří Kejval		
INVESTOR:	Obec Oldřišov, Slezská 135, 747 33 Oldřišov		
STAVBA:	Cyklostezka Oldřišov - Opava k.ú. Oldřišov		
OBSAH:	Koordinační situace stavby		
FORMÁT	4xA4	DATUM	02/2017
MĚŘITKO	1:2 000	STUPĚN DOKUMENTACE	DSP
ČÍSLO VÝKRESU	B 2		