

**DOŠLO DNE: 20.2.2015 ČÍSLO JEDNACÍ: 5544/15**

**Žadatelka:** [REDAKCE]

**Bytem:** [REDAKCE]

**Věc:** Směna části pozemku parc.č. 1249 – zahrada ve vlastnictví SMO za část pozemku parc. č. 1248 – orná půda, vše v k.ú. Kylešovice

**Předmět a účel směny:**

Odbor investic má zpracovanou dokumentaci pro územní rozhodnutí na umístění staveb technické infrastruktury v lokalitě mezi ulicemi Hlavní – Joži Davida. Stavby komunikace a splaškové kanalizace jsou částečně umístěny mimo jiné také na pozemku parc.č. 1248, k.ú. Kylešovice, ve vlastnictví [REDAKCE]. Předmětem směny je část pozemku označená novým parc.č. 1248/2, o výměře 19 m<sup>2</sup>, za cenu 800,- Kč/m<sup>2</sup>, jako všechny vykupované pozemky v této lokalitě.

Paní [REDAKCE] naopak požaduje prodej části pozemku parc.č. 1249, k.ú. Kylešovice, na kterém má postavenou část garáže, o výměře 13 m<sup>2</sup>. Pozemky pod garážemi SMO prodává za cenu 500,- Kč/m<sup>2</sup>.

Rozdíl v cenách směňovaných pozemků činí 8.700,- Kč/m<sup>2</sup> ve prospěch paní [REDAKCE]

**Situace:**

Viz snímek katastrální mapy

**Stanoviska:**

**MK:** 12.6.2017 doporučuje směnu částí pozemků

**OHA:** souhlasí

**RMO:** 21.6.2017 č.u. 2351/64 RM 17 1b) schvaluje záměr prodeje

**ZMO:**

**Zveřejnění:** č. 666/17 (od 25.9.2017 do 11.10.2017)

**Poznámky:**

**Ginis:** smlouva prošla systémem Ginis bez připomínek

**OHA:** - souhlasí



## Žádost o prodej pozemku ve vlastnictví města Opavy

MAGISTRÁT MĚSTA OPAVY		čís. značky
podatelna		10
Došlo:	20. 02. 2015	žád.
Č.j.:	21202/2015	ok.zvlh.
Příloh	1 / Počet listů	3

sp.zn. 5544/2015/MMI

### A. Žadatel:

Fyzická osoba

Fyzická osoba podnikající

Právnícká osoba

Fyzická osoba

Kontaktní adresa

Přeji si zasílat poštu na kontaktní adresu.

Ulice	Číslo popisné	Číslo orientační
Část obce	Obec	PSČ

### B. Žádám o prodej pozemku ve vlastnictví města Opavy:

(v případě žádosti o prodej části pozemku žadatel přiloží snímek z katastrální mapy s přesným zákresem požadované části pozemku)

1:	Parcela číslo	1249	m <sup>2</sup>	14	kultura	Katastr	KYLEJOVICE
2:	Parcela číslo		m <sup>2</sup>		kultura	Katastr	
3:	Parcela číslo		m <sup>2</sup>		kultura	Katastr	

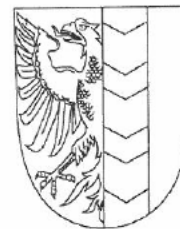
### C. Důvod zájmu o koupi (např. zastavěná plocha nebo zahrada příslušející k domu ve vlastnictví žadatele, atp.):

ZASTAVĚNÁ PLOCHA ČÁSTI GARÁŽE DLE PŘILOŽENÉHO  
JMĚNKU

DOPOSUD: nájemní smlouva ze dne 29. 4. 1995 uzavřená rody 156/10  
odst. 1, písm. e

### D. Prohlášení o jediném přístupu přes pozemek k nemovitostem:

1:	Parcela číslo	Číslo popisné	Číslo evidenční	Katastr
2:	Parcela číslo	Číslo popisné	Číslo evidenční	Katastr
3:	Parcela číslo	Číslo popisné	Číslo evidenční	Katastr



\*MMOPP00GUB6X\*

## SMĚNNÁ SMLOUVA

Článek I.

### Smluvní strany

Na straně jedné: **Statutární město Opava**  
Se sídlem: **Horní náměstí 69, 746 26 Opava**  
IČ: **00300535**  
DIČ: **CZ00300535**  
Číslo účtu: **27-1842619349/0800**  
Bankovní spojení: **Česká spořitelna, a.s., pobočka Opava**  
ID datové schránky: **5eabx4t**  
Zastoupeno: **Ing. Radimem Křupalou, primátorem**

dále též „Statutární město Opava“

Na straně druhé:

Bytem:

Datum narození:

E-mailová adresa:

dále též

Vedlejší účastník:

Bytem:

Datum narození:

## Článek II.

1. **Statutární město Opava** je vlastníkem **pozemku parc. č. 1249**, zahrada, o výměře 186 m<sup>2</sup>, v katastrálním území **Kylešovice** (dále také jen „**pozemek parc. č. 1249**“).
2. **Dagmar Kavalcová** je vlastníkem pozemku **parc. č. 1248**, orná půda, o výměře 387 m<sup>2</sup>, v katastrálním území **Kylešovice** (dále také jen „**pozemek parc. č. 1248**“).
3. Geometrickým plánem č. 894-93/1999-NO ze dne 17.05.1999, jenž tvoří přílohu a nedílnou součást této smlouvy (dále také jen „**geometrický plán 1**“), byla z pozemku **parc. č. 1249 oddělena část pozemku označená novým parc. č. 1249/2** o výměře 13 m<sup>2</sup> ležící v katastrálním území **Kylešovice** (dále také jen „**pozemek parc. č. 1249/2**“).
4. Geometrickým plánem č. 3445-5056/2017 ze dne 08.09.2017, jenž tvoří přílohu a nedílnou součást této smlouvy (dále také jen „**geometrický plán 2**“), byla z pozemku **parc. č. 1248 oddělena část pozemku označená novým parc. č. 1248/2** o výměře 19 m<sup>2</sup> ležící v katastrálním území **Kylešovice** (dále také jen „**pozemek parc. č. 1248/2**“).
5. Pozemek parc. č. 1249/2 a pozemek parc. č. 1248/2 jsou dále společně označovány též jako „**předmětné pozemky**“ nebo „**směňované pozemky**“.

## Článek III.

1. Statutární město Opava a [REDAKCE] se dohodly na níže popsané směně předmětných pozemků specifikovaných v čl. II. této smlouvy.
2. Statutární město Opava převádí do vlastnictví [REDAKCE] pozemek **parc. č. 1249/2**, specifikovaný shora uvedeným geometrickým plánem 1, a [REDAKCE] tento pozemek do svého vlastnictví přijímá.
3. [REDAKCE] převádí do vlastnictví Statutárního města Opavy **pozemek parc. č. 1248/2**, specifikovaný shora uvedeným geometrickým plánem 2, a Statutární město Opava tento pozemek do svého vlastnictví přijímá.

## Článek IV.

1. Pozemek parc. č. 1249/2 si Statutární město Opava hodnotí na částku **6.500,- Kč**. Tento pozemek je ve smyslu § 56 odst. 3 zákona č. 235/2004 Sb., o dani z přidané hodnoty (dále také jen „**ZDPH**“), osvobozen od DPH.
2. Pozemek parc. č. 1248/2 si [REDAKCE] hodnotí na částku **15.200,- Kč**.
3. Statutární město Opava a [REDAKCE] se dohodly na následujícím finančním vypořádání za směnu předmětných pozemků: Statutární město Opava doplatí [REDAKCE] částku ve výši **8.700,- Kč**.
4. Tuto částku se Statutární město Opava zavazuje zaplatit [REDAKCE] do 30 dnů ode dne, co mu bude doručeno vyrozumění o provedení vkladu vlastnických práv k předmětným pozemkům dle této smlouvy katastrálním úřadem do katastru nemovitostí, a to bezhotovostním převodem na bankovní účet, jehož číslo sdělí [REDAKCE] Statutárnímu městu Opava při podpisu této smlouvy.
5. Smluvní strany shodně prohlašují, že považují takto dohodnuté finanční vypořádání za směnu předmětných pozemků dle této smlouvy za korektní a oboustranně vyvážené a že zaplacením částky 8.700,- Kč jsou práva a povinnosti mezi smluvními stranami související s finančním vypořádáním definitivně vyrovnány a žádná smluvní strana nebude a nesmí z tohoto titulu po druhé straně cokoli požadovat.

#### Článek V.

1. Statutární město Opava a [REDAKCE] prohlašují, že na směřovaných pozemcích nevážnou žádné věcné ani obligační práva a závazky, vyjma závazků vyplývajících z nájemní smlouvy na část pozemku parc. č. 1249 uzavřené mezi Statutárním městem Opavou jako pronajímatelem a [REDAKCE] jako nájemcem dne 30.06.1995 (PID: MMOPP00FG40N). Příslušná část pozemku parc. č. 1249 je tedy na základě výše uvedené nájemní smlouvy uzavřené době pronajata na dobu neurčitou. Statutární město Opava a vedlejší účastník [REDAKCE] se tedy v této smlouvě dohodly, že nájem založený výše uvedenou nájemní smlouvou bude ukončen ke dni právních účinků vkladu vlastnického práva k pozemku parc. č. 1249/2 ve prospěch [REDAKCE] do katastru nemovitostí.
2. Statutární město Opava a [REDAKCE] prohlašují, že jim nejsou známy žádné právní skutečnosti, ani jiné okolnosti, bránící převodu směřovaných pozemků dle této smlouvy.
3. Statutární město Opava a [REDAKCE] prohlašují, že se před uzavřením této smlouvy důkladně seznámily s faktickým i právním stavem směřovaných pozemků a že je v tomto stavu přijímají do svého vlastnictví.
4. Daň z nabytí nemovitých věcí bude uhrazena dle příslušných platných právních předpisů.
5. Smluvní strany se zavazují pro případ, že zápis vkladu vlastnických práv k předmětným pozemkům pro smluvní strany podle této smlouvy bude katastrálním úřadem z jakýchkoliv důvodů zamítnut či nepovolen, včetně případu, kdy řízení bude zastaveno (dále také jen „zamítavé rozhodnutí“), a že jiné řešení vzniklé situace nebude vhodné či dostatečné pro naplnění účelu této smlouvy, jímž je směna předmětných pozemků za podmínek uvedených v této smlouvě, uzavřít směnnou smlouvu znovu s tím, že vyjma případných nutných úprav, vyplývajících ze zjištěných závad či legislativních změn, zůstane text nové smlouvy nezměněn. Novou smlouvu se smluvní strany zavazují uzavřít do tří měsíců ode dne, kdy kterákoli smluvní strana vyzve druhou smluvní stranu k jejímu uzavření, kteroužto výzvu je kterákoli smluvní strana oprávněna učinit do tří měsíců ode dne, kdy jí bude doručeno zamítavé rozhodnutí.

#### Článek VI.

1. Smluvní strany se dohodly, že návrh na vklad vlastnických práv ke směřovaným pozemkům dle této smlouvy do katastru nemovitostí podají společně, a to neprodleně po uveřejnění této smlouvy v registru smluv.
2. Správní poplatek za vklad práv dle této smlouvy do katastru nemovitostí uhradí Statutární město Opava.

#### Článek VII.

1. Uzavřením této směnné smlouvy pozbývají platnosti veškerá předchozí ujednání smluvních stran, učiněná ve věci předmětu této smlouvy jak ústní, tak písemnou formou.
2. Tato smlouva nabývá věcněprávních účinků zápisem vkladu vlastnických práv dle této smlouvy do katastru nemovitostí u Katastrálního úřadu pro Moravskoslezský kraj, Katastrální pracoviště Opava.
3. Tato smlouva je vyhotovena v pěti stejnopisech s platností originálu, z nichž tři vyhotovení obdrží Statutární město Opava, jedno vyhotovení obdrží [REDAKCE] a jedno vyhotovení je určeno Katastrálnímu úřadu pro Moravskoslezský kraj, Katastrální pracoviště Opava, pro účely řízení o vkladu vlastnických práv ke směřovaným pozemkům dle této smlouvy do katastru nemovitostí.


4. Tato smlouva byla uzavřena svobodně a vážně, nikoli v tisni či za nápadně nevýhodných podmínek a veškerá její ustanovení jsou určitá a smluvním stranám zcela srozumitelná, což smluvní strany stvrzují svými podpisy.
5. Smluvní strany se dohodly, že tato smlouva – ať už je povinně uveřejňovanou smlouvou dle zákona o registru smluv, či nikoli – bude uveřejněna v registru smluv, a to v celém rozsahu, neboť obsahuje-li informace či metadata, které se dle zákona o registru smluv obecně neuveřejňují nebo které mají či mohou být vyloučeny, smluvní strany výslovně souhlasí s tím, aby tato smlouva byla uveřejněna jako celek včetně takových informací a metadat (osobních údajů apod.). Uveřejnění této smlouvy v registru smluv zajistí bez zbytečného odkladu po jejím uzavření Statutární město Opava. Nezajistí-li však uveřejnění této smlouvy v registru smluv v souladu se zákonem Statutární město Opava nejpozději do 15 dnů od jejího uzavření, je uveřejnění povinná nejpozději do 30 dnů od uzavření této smlouvy v souladu se zákonem zajistit druhá smluvní strana. Strana uveřejňující smlouvu se zavazuje splnit podmínky pro to, aby správce registru smluv zaslal potvrzení o uveřejnění smlouvy také druhé smluvní straně.
6. Záměr Statutárního města Opavy směnit pozemek parc. č. 1249/2 za pozemek parc. č. 1248/2 byl zveřejněn vyvěšením na úřední desce Magistrátu města Opavy v období od 25.09.2017 do 11.10.2017 pod pořadovým číslem 666/17.
7. Tato smlouva byla schválena Zastupitelstvem Statutárního města Opavy dne ..... usnesením číslo ..... ZM 17, odst. ., písm. .).

V Opavě, dne .....

V Opavě, dne .....

Za Statutární město Opavu:

\_\_\_\_\_  
Ing. Radim Křúpala  
primátor

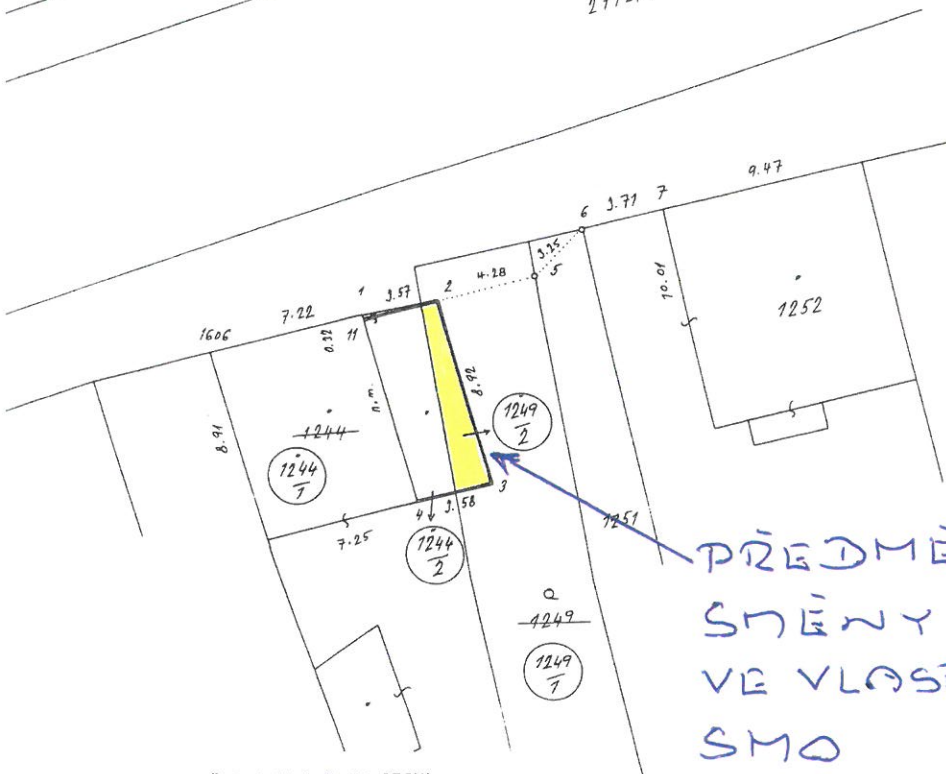


- PŘÍLOHA K BODUČ. 1



VÝKAZ DOSAVADNÍHO A NOVÉHO STAVU ÚDAJU KATASTRU NEMOVITOSTÍ																
Dosavadní stav					Nový stav											
Označení pozemku parcelním číslem	Výměra parcely		Druh pozemku	Označení pozemku parcelním číslem	Výměra parcely		Druh pozemku	Nabyvatel	Způsob využití	Způsob určení	Porovnání se stavem evidence právních vztahů					
	ha	m <sup>2</sup>	Způsob využití		ha	m <sup>2</sup>					Díl přechází z pozemku označeného v katastru nemovitostí		Číslo listu vlastnictví	Výměra dílu		Označení dílu
											katastru nemovitostí	dřívejší poz.evidenci		ha	m <sup>2</sup>	
1244	2	75	zast.pl. č.p.333	1244/1	2	56	zast.pl. č.p.333			0						
				1244/2		19	garáž	1	0		1244		1043		19	
1249	1	91	zahradě	1249/1	1	78	zahradě			0						
				1249/2		13	garáž	1	0		1249		1388		13	
		4 : 66				4 : 66										

Nabyvatel : 1 - KAVALEC Svatoslav a Dagmar, Opava 6, Hlavní 87



PŘEDMĚT SMĚNY VE VLASTNICTVÍ SMO

Výkaz údajů o bonitovaných půdně ekologických jednotkách (BPEJ) k parcelám nového stavu											
Parcelní číslo podle		Kód BPEJ	Výměra		BPEJ na dílu parcely	Parcelní číslo podle		Kód BPEJ	Výměra		BPEJ na dílu parcely
Katastru nemovitostí	zjednodušené evidence		ha	m <sup>2</sup>		Katastru nemovitostí	zjednodušené evidence		ha	m <sup>2</sup>	
1244/1		nebonitováno	2	56							
1244/2		nebonitováno		19							
1249/1		55800	1	78							
1249/2		55800		13							

E Z N A M S O U Ř A D N I C ( S - J T S K )

Č . B . ===== Y ===== X ===== POZN . =====

1	495855.29	1089975.18
2	495851.77	1089974.64
3	495849.66	1089983.29
4	495853.12	1089984.19
5	495847.55	1089973.93
6	495845.06	1089971.90
7	495841.46	1089971.04
8	495825.64	1089948.00
9	495837.74	1089951.42
10	495852.55	1089955.66

Dělit nebo scelovat pozemky lze jen na základě územního rozhodnutí, pokud podmínky pro ně nejsou stanoveny jiným rozhodnutím nebo opatřením.

Náležitosti a přesnosti odpovídá právním předpisům. Katastrální úřad souhlasí s očištváním parcel.


GEOMETRICKÝ PLÁN pro vyznačení změny vnějšího obvodu budovy do KN		Ing. Roman NOVOTNÝ	
Zhotovitel:	Ing. Roman NOVOTNÝ, Černá 17 747 05 Opava, IČO 48833983		Souhlas katastrálního úřadu potvrdil inženýr:
Číslo plánu:	894-93/1999-NO		
Okres:	Opava		
Obec:	Opava		
Kat.území:	Kylešovice		
Mapový list:	Opava 8-4/43		
Kód způsobu určení výměr:	2 - za souřadnic v S-JTSK 1 - jiným číselným způsobem 0 - graficky		
Dosavadním vlastníkům pozemků byla poskytnuta možnost seznámit se v terénu s průběhem návrhovaných nových hranic, které byly označeny předepsaným způsobem:	z dmi		
Úředně oprávněný zeměměřický inženýr odpovídá za odbornou úroveň geometrického plánu, za dosažení předepsané přesnosti a za správnost a úplnost náležitostí podle právních předpisů.			
Dne 17.5.1999 Číslo 120/1999			Dne 27.5.1999 Číslo 865/1999

LOHA K BODU 1

Výkaz údajů o bonitovaných půdně ekologických jednotkách (BPEJ) k parcelám nového stavu											
Parcelní číslo podle		Kód BPEJ	Výměra		BPEJ na díly parcely	Parcelní číslo podle		Kód BPEJ	Výměra		BPEJ na díly parcely
katastru nemovitosti	zjednodušené evidence		ha	m <sup>2</sup>		katastru nemovitosti	zjednodušené evidence		ha	m <sup>2</sup>	
1242 / 2		55800	7	93	a b	1360 / 6		55800		74	
1242 / 4		55800		83		1365 / 1		55800	5	95	
				04		1365 / 3		55800		57	
				87		1368 / 1		55800	6	90	
1246 / 1		55800	6	43		1368 / 9		55800		01	
1246 / 2		55800		31		1372 / 1		55800	1	14	59
1248 / 1		55800	3	68		1372 / 20		55800		65	
1248 / 2		55800		19		1372 / 15		55800	8	24	
1254 / 1		55800	6	32		1372 / 21		55800		12	
1254 / 3		55800		23		1372 / 16		55800	9	25	
1260 / 1		55800	13	84		1372 / 19		55800		25	
1260 / 2		55800		43		1380 / 2		55800	7	40	
1360 / 3		55800	7	08		1380 / 6		55800		11	

VÝKAZ DOSAVADNÍHO A NOVÉHO STAVU ÚDAJŮ KATASTRU NEMOVITOSTÍ																	
Dosavadní stav				Nový stav													
Označení pozemku parcelním číslem	Výměra parcely		Druh pozemku	Označení pozemku parcelním číslem	Výměra parcely		Druh pozemku	Typ stavby	Způsob využití	Způsob určení výměry	Porovnání se stavem evidence právních vztahů						
	ha	m <sup>2</sup>	Způsob využití		ha	m <sup>2</sup>	Způsob využití	Způsob využití			Díl přechází z pozemku označeného v	Číslo listu vlastnický	Výměra dílu		Označení dílu		
Díl přechází z pozemku označeného v																	
Díl přechází z pozemku označeného v																	
Díl přechází z pozemku označeného v																	
1240 / 2		50	ost. pl.	1240 / 2		46	ost. pl.			2							
			ost. kom.				ost. kom.										
1242 / 2	8	76	orná p.	1242 / 2	7	93	orná p.			2	1242 / 2	3206	83	a			
				1242 / 4		87	orná p.			2	1240 / 2	3206	04	b			
													87				
1246	6	75	orná p.	1246 / 1	6	43	orná p.			2	1246	2978	6	43			
				1246 / 2		31	orná p.			2	1246	2978		31			
1248	3	87	orná p.	1248 / 1	3	68	orná p.			2	1248	1043	3	68			
				1248 / 2		19	orná p.			2	1248	1043		19			
1254 / 1	6	55	zahrada	1254 / 1	6	32	zahrada			2							
				1254 / 3		23	zahrada			2	1254 / 1	1376		23			
1260	14	27	orná p.	1260 / 1	13	84	orná p.			2	1260	1353	13	84			
				1260 / 2		43	orná p.			2	1260	1353		43			
1360 / 3	7	83	orná p.	1360 / 3	7	08	orná p.			2							
				1360 / 6		74	orná p.			2	1360 / 3	3106		74			
1361 / 1	1	40	ost. pl.	1361 / 1	1	33	ost. pl.			2							
			ost. kom.	1361 / 5		07	jiná pl.			2	1361 / 1	3465		07			
1365 / 1	6	52	orná p.	1365 / 1	5	95	orná p.			2							
				1365 / 3		57	orná p.			2	1365 / 1	3465		57			
1368 / 1	6	91	orná p.	1368 / 1	6	90	orná p.			2							
				1368 / 9		01	orná p.			2	1368 / 1	2997		01			
1372 / 1	1	15	25	orná p.	1372 / 1	1	14	59	orná p.	2							
				1372 / 20			65	orná p.	2		1372 / 1	971		65			
1372 / 15	8	37	orná p.	1372 / 15	8	24	orná p.			2							
				1372 / 21		12	orná p.			2	1372 / 15	3199		12			
1372 / 16	9	50	orná p.	1372 / 16	9	25	orná p.			2							
				1372 / 19		25	orná p.			2	1372 / 16	3223		25			
1380 / 2	7	51	zahrada	1380 / 2	7	40	zahrada			2							
				1380 / 6		11	zahrada			2	1380 / 2	3005		11			
*	2	03	99			2	03	95									

\* Rozdíl v součtu výměr v důsledku zaokrouhlení číselné určených výměr podle přílohy 14.7 písm. b) vyhlášky č. 357/2013 Sb.

GEOMETRICKÝ PLÁN pro		Geometrický plán ověřil úředně oprávněný zeměměřický inženýr:	Stejnopis ověřil úředně oprávněný zeměměřický inženýr:
rozdělení pozemků a změnu hranic pozemků		Jméno, příjmení: <b>Ing. Rudolf Ťaptuch</b>	Jméno, příjmení: <b>Ing. Rudolf Ťaptuch</b>
Vyhovitel: GEOPA, s. r. o. Horní náměstí 55 746 01 Opava		Číslo položky seznamu úředně oprávněných zeměměřických inženýrů: <b>364/95</b>	Číslo položky seznamu úředně oprávněných zeměměřických inženýrů: <b>364/95</b>
Číslo plánu: 3445 - 5056 / 2017		Dne: <b>08.09.2017</b> Číslo: <b>170/2017</b>	Dne: <b>12-09-2017</b> Číslo: <b>142/2017</b>
Okres: <b>Opava</b>		Náležitosti a přesnost odpovídá právním předpisům.	
Obec: <b>Opava</b>		Tento stejnopis odpovídá geometrickému plánu v elektronické podobě uloženému v dokumentaci katastrálního úřadu.	
Kat. území: <b>Kylešovice</b>		Ověření stejnopisu geometrického plánu v listinné podobě.	
Mapový list: <b>OP 8 - 5 / 21</b>			
Docaradním vlastním pozemků byla poskytnuta možná seznámit se v terénu s průběhem navrhovaných nových hranic, které byly ověřeny předepsaným způsobem. dle seznamu souřadnic			
KÚ pro Moravskoslezský kraj KP Opava Ing. Šimona Drozdová PGP-1524/2017-806 2017.09.12 11:20:34 CEST			

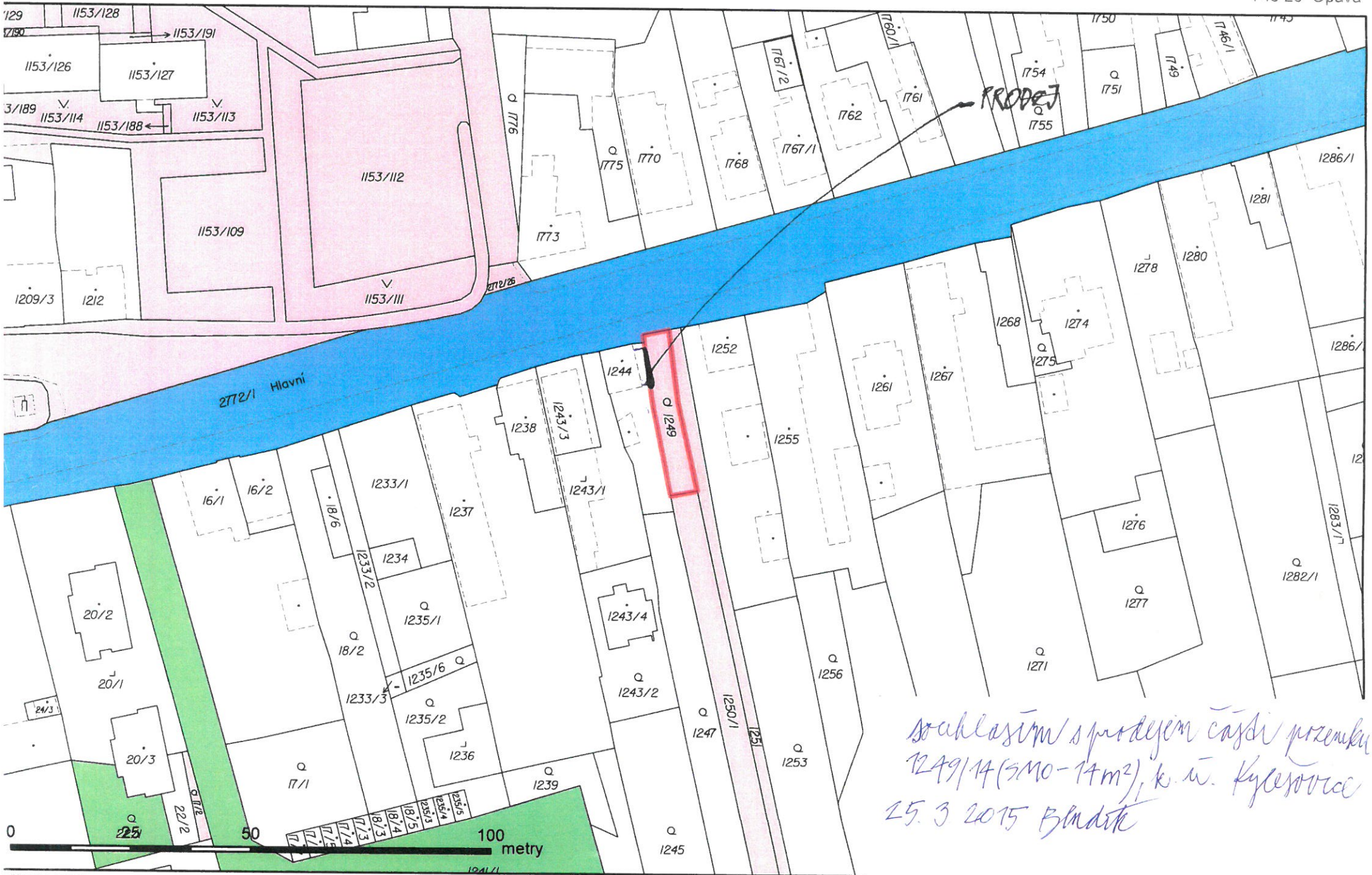


Odbor MAÚP soklasi s kairučen  
 geometricko plan  
 13.10.2017 by. arch. Petr Štejn  
 MŠP

Seznam souřadnic (S-JTSK)  
 Číslo bodu Seřadnice pro zápis do KN X Y  
 X Y Kód kv. Poznámka

1027-69	495836.93	1090150.61	3	stoupek
1027-70	495823.41	1090147.18	3	//
1027-71	495815.80	1090145.28	3	znak na zp.pl.
1027-72	495808.03	1090143.23	3	kraj cesty
1027-73	495794.58	1090143.79	3	//
1027-74	495768.95	1090144.98	3	kol.
1027-135	495834.85	1090099.11	3	stoupek
1027-136	495820.08	1090094.71	3	znak na pl.
1027-137	495827.51	1090096.39	3	//
1027-190	495779.41	1090102.33	3	kol.
1030-3	495837.82	1090154.48	3	roh zřdky
1030-4	495835.90	1090153.99	3	//
1030-5	495815.07	1090148.74	3	znak na zp.pl.
1030-6	495807.25	1090146.59	3	//
1030-9	495768.14	1090148.43	3	//
1030-15	495795.03	1090198.29	3	znak na pl.
1031-9	495923.55	1090176.83	3	stoupek
1031-36	495854.08	1090166.21	3	//
2344-1	495915.78	1090207.61	3	znak na pl.
2347-6	495806.05	1090186.68	3	roh zřdky
2419-2	495759.20	1090188.22	3	//
2423-11	495874.47	1090157.93	3	stoupek
2518-33	495808.83	1090140.00	3	//
2531-1	495859.80	1090162.26	3	kol.
2531-2	495860.35	1090201.20	3	stoupek
2557-2	495842.67	1090126.77	3	znak na pl.
2560-1	495862.01	1090160.38	3	kol.
2560-2	495853.01	1090197.73	3	//
2648-2	495868.85	1090166.18	3	roh zřdky
2837-32	495793.26	1090150.42	3	znak na pl.
2837-33	495791.08	1090150.51	3	roh zřdky
1	495837.47	1090148.35	3	znak na pl.
2	495823.92	1090145.05	3	//
3	495819.20	1090143.82	3	kol. - ohroženo stav.dn.
4	495816.64	1090141.79	3	//
5	495768.35	1090143.33	3	//
6	495795.09	1090142.05	3	stoupek
7	495806.84	1090141.69	3	//
8	495808.02	1090141.06	3	//
10	495767.44	1090151.55	3	roh zřdky
11	495799.32	1090149.98	3	//
12	495802.21	1090151.19	3	//
13	495804.31	1090153.57	3	//
14	495804.88	1090156.61	3	//
15	495814.64	1090155.53	3	//
16	495816.50	1090149.10	3	//
18	495854.58	1090159.26	3	kol. - ohroženo stav.dn.
19	495857.98	1090161.11	3	//
20	495859.92	1090164.42	3	//
21	495860.10	1090168.30	3	//
22	495867.87	1090170.22	3	znak na pl.
23	495872.08	1090164.17	3	roh zřdky
24	495875.43	1090163.94	3	//
26	495916.11	1090174.65	3	stoupek
27	495918.82	1090175.79	3	//
28	495921.40	1090179.54	3	//
29	495922.20	1090182.19	3	//
31	495939.28	1090148.83	3	nestab.





PRODEJ

souhlasím s prodejem části pozemku  
1249/14 (510-14m<sup>2</sup>), k.ú. Kyselovec  
25.3.2015 Blnádk