

749/17

# Statutární město Opava

Dle ust. § 39 odst.1 zákona č. 128/2000 Sb., o obcích (obecní zřízení), ve znění pozdějších předpisů **oznamujeme:**

záměr směny :

- trakčního vedení na ul. Bílovecká umístěného na pozemcích parc.č. 875/132, 875/1, 875/133, 875/140, 875/142, 875/163, 875/141, 2766/6, 1119/1, 875/65 v katastrálním území Kylešovice, zakresleného v příložené situaci – příloha č. 1,
- 6 ks stožárů trolejového vedení na ul. Janská umístěných na pozemcích parc.č. 3033/2, 713/2 v katastrálním území Opava-Předměstí, zakreslených v příložené situaci – příloha č. 2
- 7 ks stožárů trolejového vedení na Dolním náměstí umístěných na pozemcích parc.č. 573, 583 v katastrálním území Opava-Město, zakreslených v příložené situaci – příloha č. 3
- části pozemku parc.číslo 749 - ostatní plocha, specifikované příloženým zákresem, v katastrálním území Podvihov, o výměře 13,00 m<sup>2</sup>, jehož součástí je hyg. zařízení řidičů MHD, zakresleného v příložené situaci – příloha č. 4
- pozemku parc. číslo 2/2- zast.plocha a nádvoří jehož součástí je stavba občanské vybavenosti , v katastrálním území Držkovice, situace - příloha č. 5
- části pozemku parc.č. 892/1 - zahrada v katastrálním území Opava - Předměstí, specifikované příloženým zákresem, o výměře 75,00 m<sup>2</sup> ve vlastnictví SMO, zakresleného v příložené situaci – příloha č. 6
- za pozemky parc.č. 655/12 – ostatní plocha, manipulační plocha, parc.č. 655/11 - zastavěná plocha, jehož součástí je rozestavěná stavba, jiná stavba, specifikované příloženým dosud nezapsaným geometrickým plánem pro rozdělení pozemků, vše v k.ú. Kylešovice – příloha č. 7

**Zveřejňuje : Magistrát města Opavy, odbor majetku města**

**Bližší informace:**

**Ing. Irena Bednářová 553 756 816**


**[irena.bednarova@opava-city.cz](mailto:irena.bednarova@opava-city.cz)**

**Ing. Jiří Elbl 553 756 802**

**[jiri.elbl@opava-city.cz](mailto:jiri.elbl@opava-city.cz)**

VYVĚŠENO DNE: 2.11.2017

SEJMUTO DNE: 21. 11. 2017

  
**MAGISTRÁT MĚSTA OPAVY**  
 Odbor právní a organizační  
 Oddělení organizační  
 Horní nám. 69  
 746 26 OPAVA 3



PŘÍLOHA č. 1 - 1

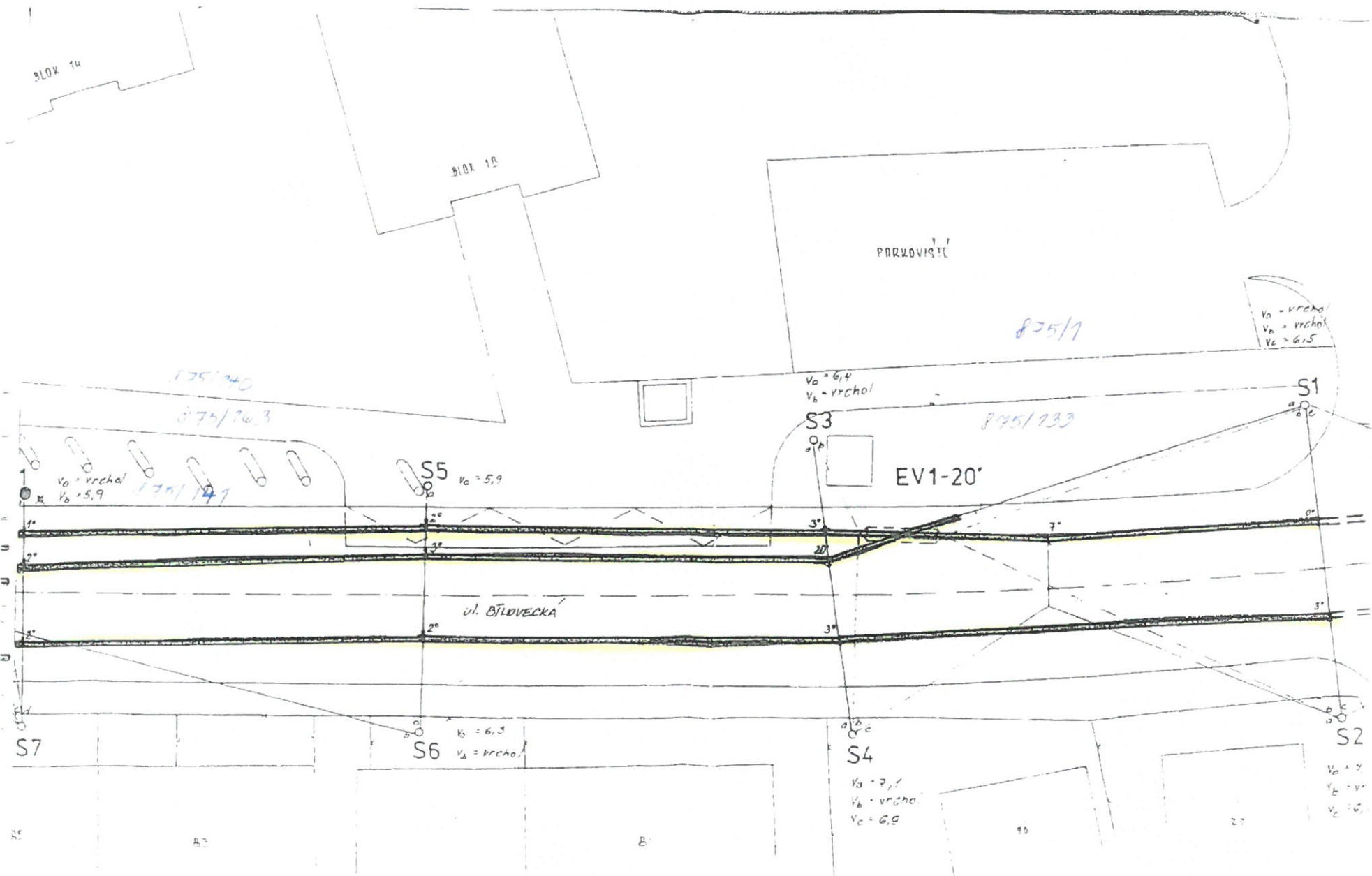
145 + 90

TRACNÍ VEDENÍ BÍLOVECKA

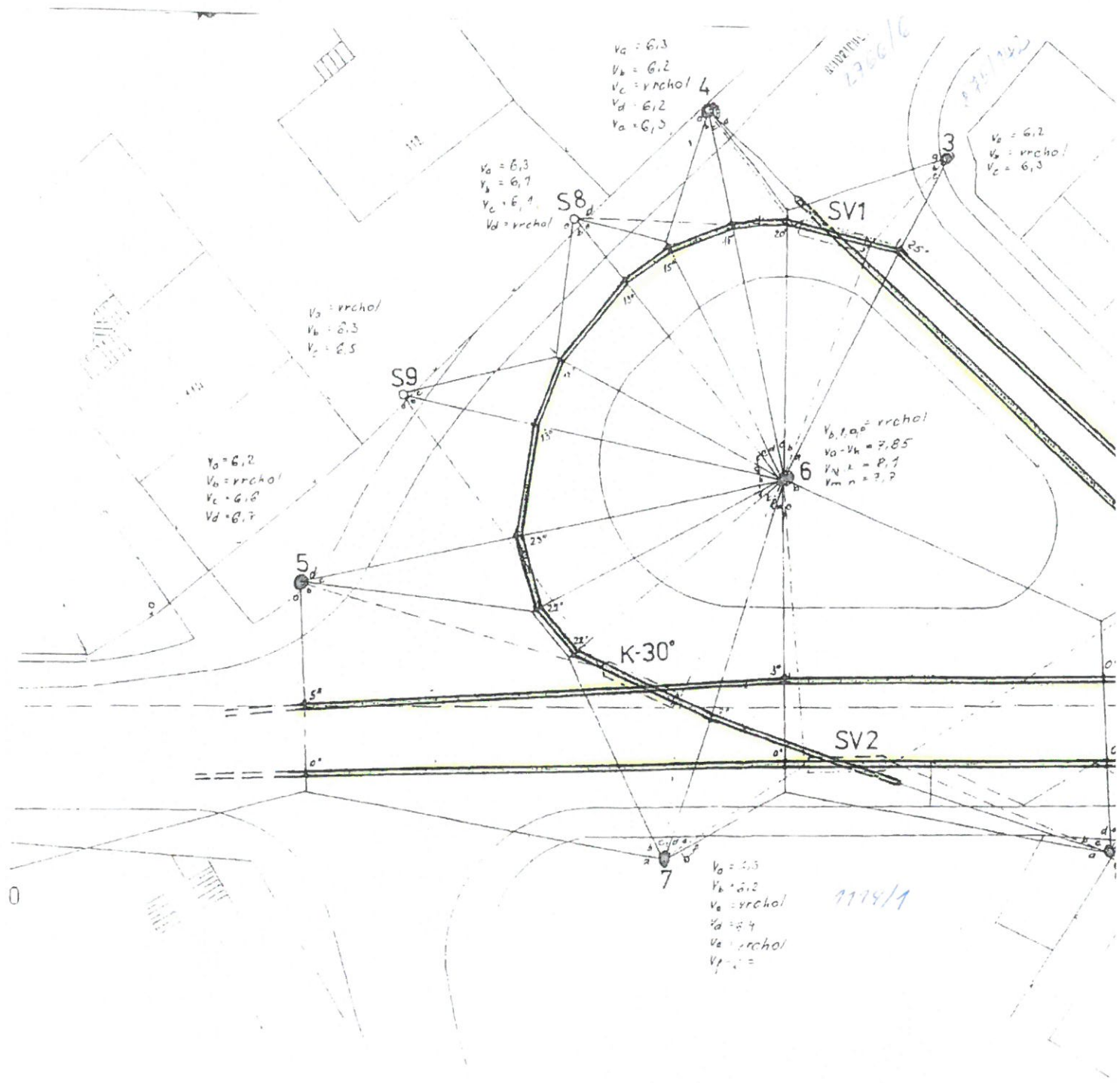
LEGENDA

- S1-S10 - STÁVAJÍCÍ STOŽÁR "N"
- 1-8 - NOVÉ STOŽÁRY D/10
- EV - EL. VYHÝBKA 20°
- SV - SJÍZDNÁ VYHÝBKA 20°
- K - KRÍŽENÍ 30°
- ⊗ ⊖ ⊗ - VYVĚŠENÍ VYHÝBEK A KRÍŽENÍ

PROJEKTANT	PROJEKTANT	ADRESA PROJEKTANTŮ	LEDEK	
ING. SYEHLŮVA	ING. SYEHLŮVA			
INVESTOR MĚSTSKÝ ÚŘAD MĚSTA DEJVÍČEK				
MĚSTSKÝ ÚŘAD MĚSTA DEJVÍČEK				FORMÁT 5 A4
REKONSTRUKCE UL. BÍLOVECKÉ - 1. ETAPA				DATA 12/95
OBJ. 214 - TRACNÍ VEDENÍ				STUPĚŇ P
				ČÍSLO 2795
				PRŮMĚR
MONTÁŽNÍ PRÁCE V SMÍČKĚ				1 250



PŘÍLOHA č. 1-2  
 PRÁČNÍ VEDENÍ BÍLOVECKÁ



$V_a = 6,3$   
 $V_b = 6,2$   
 $V_c = \text{vrchol}$   
 $V_d = 6,2$   
 $V_e = 6,3$

$V_a = 6,3$   
 $V_b = 6,7$   
 $V_c = 6,4$   
 $V_d = \text{vrchol}$

$V_a = 6,2$   
 $V_b = \text{vrchol}$   
 $V_c = 6,3$

$V_a = \text{vrchol}$   
 $V_b = 6,3$   
 $V_c = 6,5$

$V_a = 6,2$   
 $V_b = \text{vrchol}$   
 $V_c = 6,8$   
 $V_d = 6,7$

$V_a, b, c = \text{vrchol}$   
 $V_d - V_k = 7,85$   
 $V_l = 8,1$   
 $V_m = 7,2$

$V_a = 6,3$   
 $V_b = 6,2$   
 $V_c = \text{vrchol}$   
 $V_d = 6,4$   
 $V_e = \text{vrchol}$   
 $V_f =$

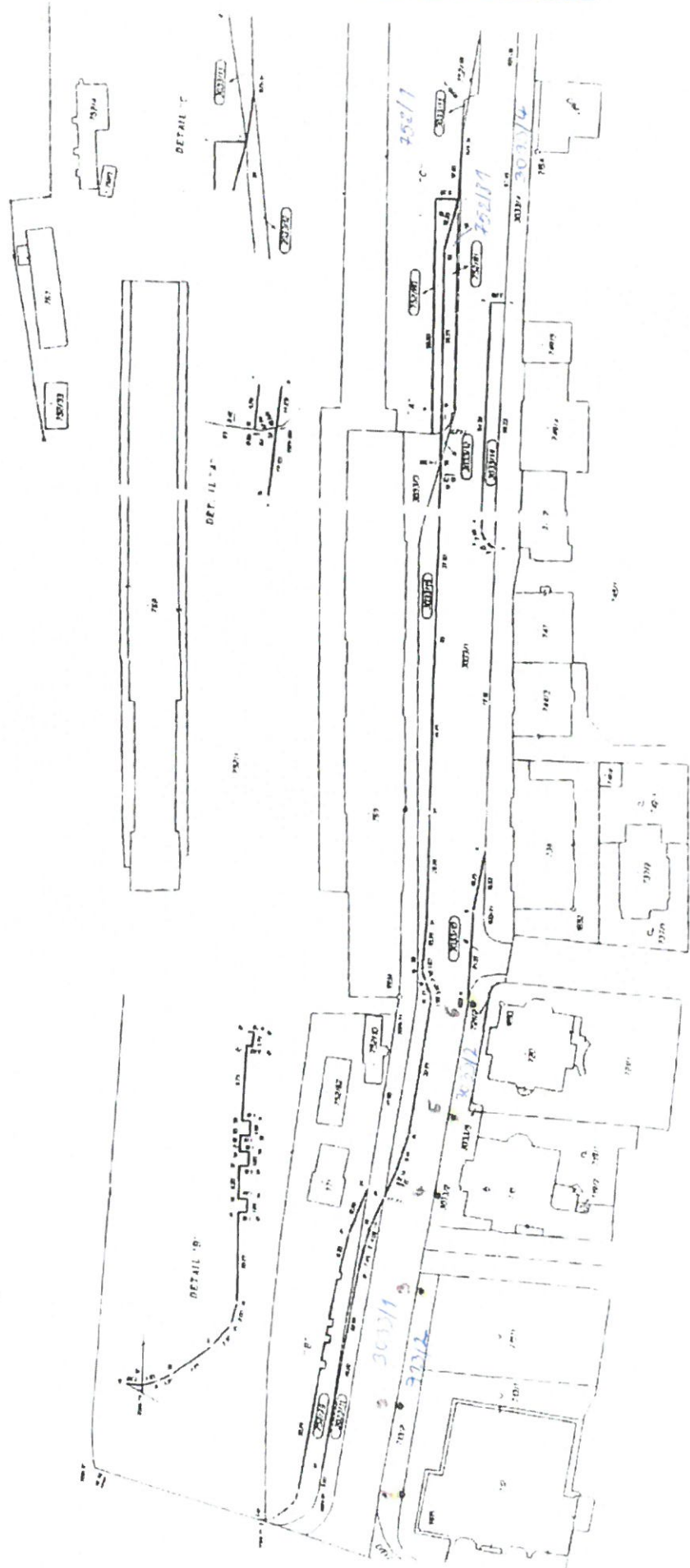
1119/1

0

PŘÍLOHA č. 2

TRÁKOVNÍ KOLEJOVÉHO VEDENÍ UL. JÁNSKÁ

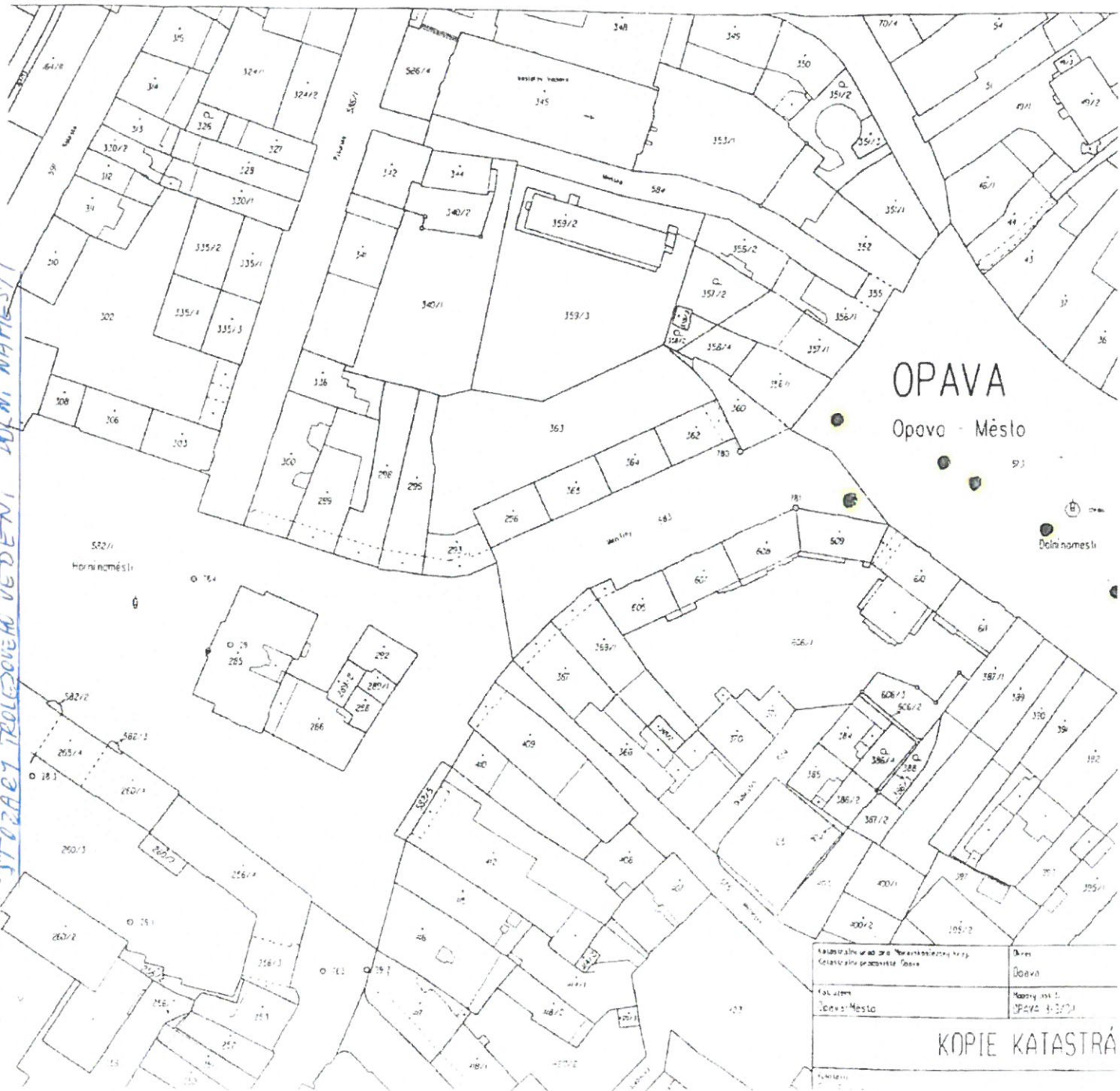
TRÁKOVNÍ VEDENÍ JÁNSKÁ



• MAF TRÁKOVNÍ VEDENÍ

PŘÍLOHA č. 2

PŘÍLOHA č. 3  
STOŽARŤ TROJDEKOVÉHO VEDENÍ DOLNÍ NÁMĚSTÍ



VÝKAZ DOSAVADNÍHO A NOVÉHO STAVU ÚDAJŮ KATASTRU NEMOVITOSTÍ													
Dosavadní stav				Nový stav									
Označení pozemku parcelním číslem	Výměra parcely		Druh pozemku	Označení pozemku parcelním číslem	Výměra parcely		Druh pozemku	Typ stavby	Způsob určení výměr	Porovnání se stavem evidence právních vztahů			
	ha	m <sup>2</sup>	Způsob využití		ha	m <sup>2</sup>	Způsob využití	Způsob využití		Díl přechází z pozemku označeného v	Číslo listu vlastnictví	Výměra dílu	
								katastru nemovitosti	dřívější poz. evidence	ha		m <sup>2</sup>	
749	15	35	ost. pl.	749 / 1	15	22	ost. pl.		0	749	270	15	22
			ost.kom.				ost.kom.						
				749 / 2		13	jiná pl.		2	749	270		13
	15	35			15	35							

GEOMETRICKÝ PLÁN pro	Geometrický plán ověřil úředně oprávněný zeměměřický inženýr:	Stejnopis ověřil úředně oprávněný zeměměřický inženýr:
rozdělení pozemku	Jméno, příjmení: <i>Ing. Rudolf Āaptuch</i>	Jméno, příjmení: <i>Ing. Rudolf Āaptuch</i>
	Číslo položky seznamu úředně oprávněných zeměměřických inženýrů: 364/95	Číslo položky seznamu úředně oprávněných zeměměřických inženýrů: 364/95
	Dne: 02.06.2017 Číslo: 103/2017	Dne: 12-06-2017 Číslo: 86/2017
	Náležitosti a přesnosti odpovídá právním předpisům	Tento stejnopis odpovídá geometrickému plánu v elektronické podobě uloženému v dokumentaci katastrálního úřadu.
Vyhotovitel: GEOPA, s. r. o. Horní náměstí 55 746 01 Opava	Katastrální úřad souhlasí s očíslováním parcel.	Ověření stejnopisu geometrického plánu v listinné podobě.
Číslo plánu: 692 - 5043 / 2017	KÚ pro Moravskoslezský kraj KP Opava Ing. Simona Drozdová PGP-879/2017-806 2017.06.07 11:34:46 CEST	
Okres: Opava		
Obec: Opava		
Kat. území: Podvihov		
Mapový list: OP 7 - 7 / 44		
Dosavadní vlastníčům pozemků byla poskytnuta možnost seznámit se v terénu s průběhem navrhovaných nových hranic, které byly označeny předepsaným způsobem. dle seznamu souřadnic		



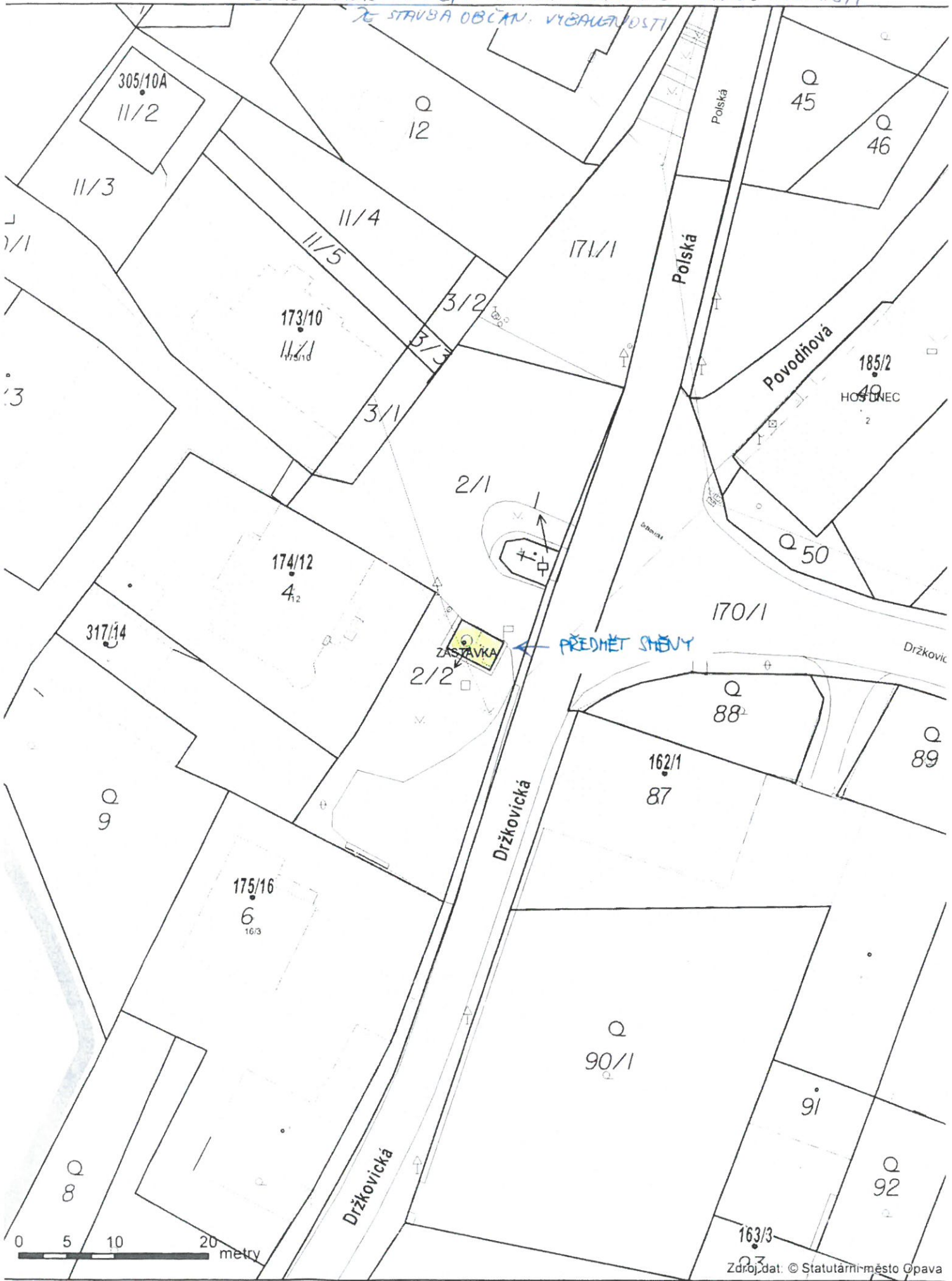




PŮŤLOHA č. 5

POZEMEK PRŮC. č. 2/2 VR. Ú. DRŽKOVICE JEDNOŽ SOUČASTI

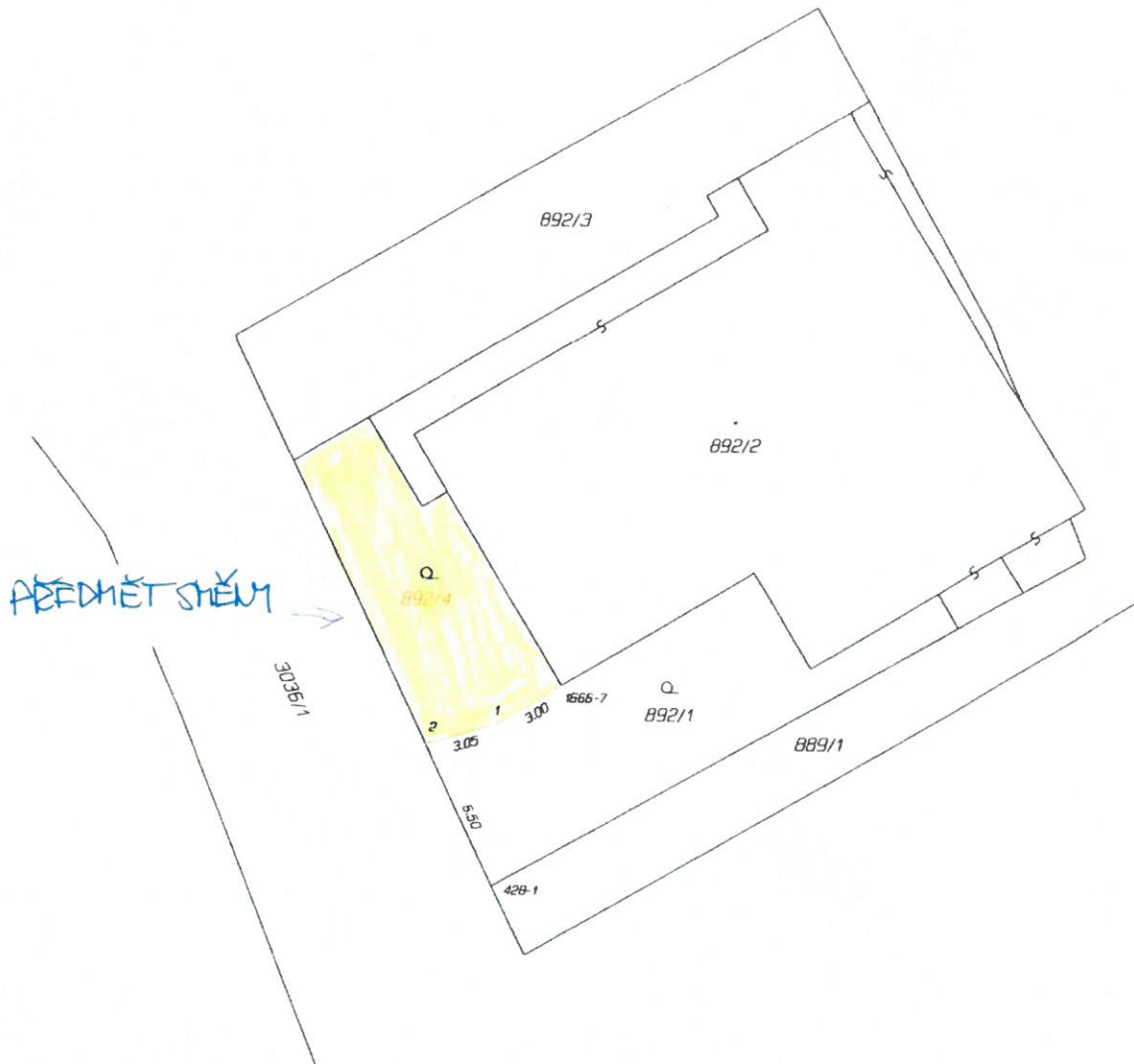
ZE STAVBY OBČAN. VYBAUVANOSTI



VÝKAZ DOSAVADNÍHO A NOVÉHO STAVU ÚDAJŮ KATASTRU NEMOVITOSTÍ															
Dosavadní stav				Nový stav											
Označení pozemku parcelním číslem	Výměra parcely		Druh pozemku	Označení pozemku parcelním číslem	Výměra parcely		Druh pozemku	Typ stavby	Způsob určení výměr	Porovnání se stavem evidence právních vztahů					
	ha	m <sup>2</sup>	Způsob využití		ha	m <sup>2</sup>	Způsob využití	Způsob využití		Díl přechází z pozemku označeného v		Číslo listu vlastnictví	Výměra dílu		Označení dílu
										katastru nemovitosti	dřívější poz. evidence		ha	m <sup>2</sup>	
892 / 1	1	73	zahrada	892 / 1	1	04	zahrada		2						
				892 / 4		69	zahrada			2	892 / 1		3618		69
	1	73			1	73									

Výkaz údajů o bonitovaných půdně ekologických jednotkách (BPEJ) k parcelám nového stavu											
Parcelní číslo podle		Kód BPEJ	Výměra		BPEJ na dílu parcely	Parcelní číslo podle		Kód BPEJ	Výměra		BPEJ na dílu parcely
katastru nemovitosti	zjednodušené evidence		ha	m <sup>2</sup>		katastru nemovitosti	zjednodušené evidence		ha	m <sup>2</sup>	
892 / 1		51400	1	04		892 / 4		51400		69	

<b>GEOMETRICKÝ PLÁN</b> <b>pro</b>  <i>rozdělení pozemku</i>	Geometrický plán ověřil úředně oprávněný zeměměřický inženýr:	Stejnopis ověřil úředně oprávněný zeměměřický inženýr:
	Jméno, příjmení: <i>Ing. Rudolf Ťaptuch</i>	Jméno, příjmení: <i>Ing. Rudolf Ťaptuch</i>
	Číslo položky seznamu úředně oprávněných zeměměřických inženýrů: <i>364/95</i>	Číslo položky seznamu úředně oprávněných zeměměřických inženýrů: <i>364/95</i>
	Dne: <i>02.06.2017</i> Číslo: <i>102/2017</i>	Dne: <i>12-06-2017</i> Číslo: <i>85/2017</i>
	Náležitosti a přesnosti odpovídá právním předpisům	Tento stejnopis odpovídá geometrickému plánu v elektronické podobě uloženému v dokumentaci katastrálního úřadu
Vyhotovitel: <b>GEOPA, s. r. o.</b> Horní náměstí 55 746 01 Opava	<b>Katastrální úřad souhlasí s očíslováním parcel.</b>	Ověření stejnopisu geometrického plánu v listinné podobě.
Číslo plánu: <i>5347 - 5042 / 2017</i>	KÚ pro Moravskoslezský kraj KP Opava Ing. Simona Drozdová PGP-877/2017-806 2017.06.07 11:09:02 CEST	
Okres: <i>Opava</i>		
Obec: <i>Opava</i>		
Kat. území: <i>Opava - Předměstí</i>		
Mapový list: <i>OP 8 - 4 / 21</i>		
Dosavadním vlastníkům pozemků byla poskytnuta možnost seznámit se s terénním průběhem navrhovaných nových hranic, které byly označeny předepsaným způsobem <i>dle seznamu souřadnic</i>		



Seznam souřadnic (S-JTSK)

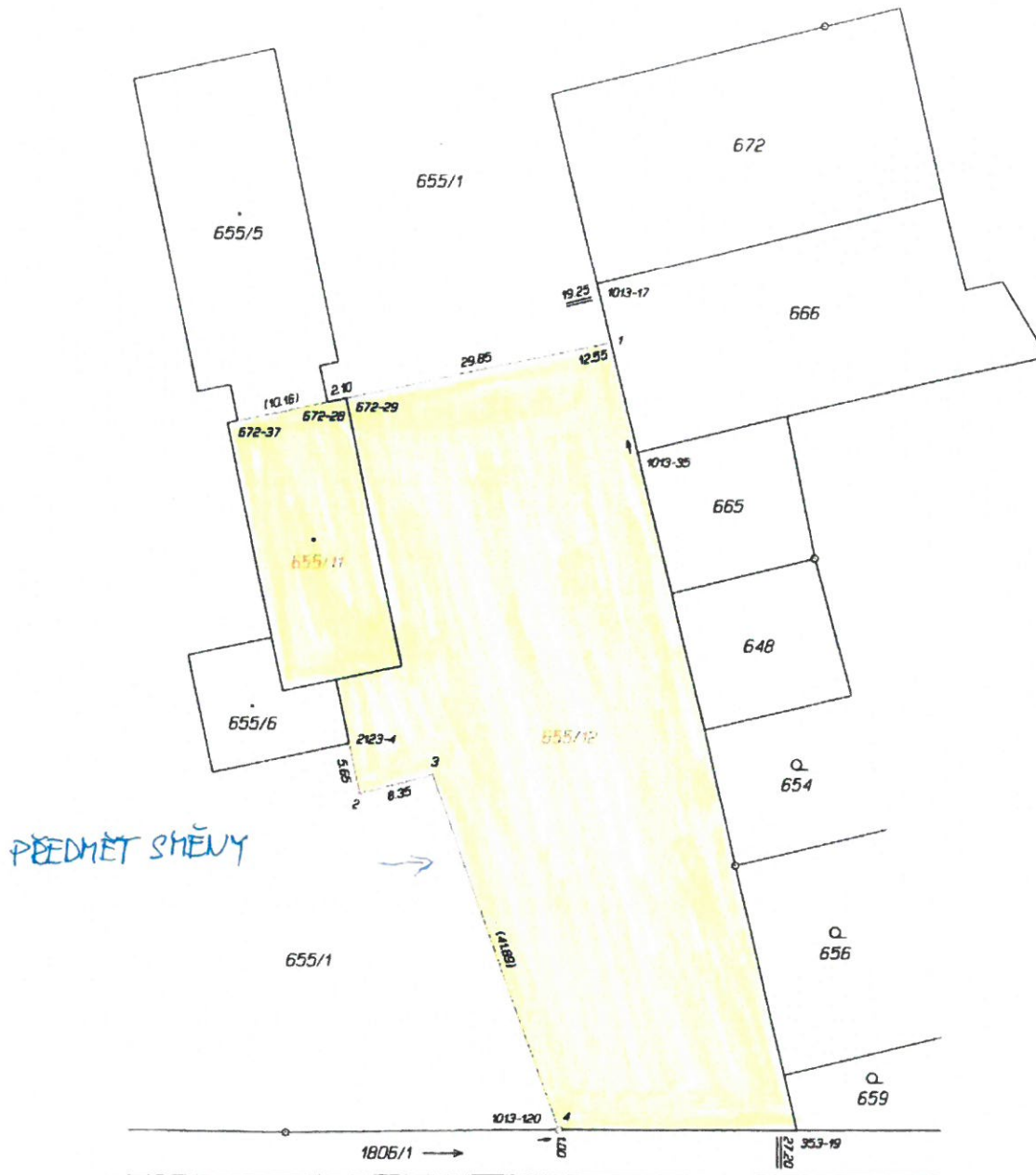
Číslo bodu	Souřadnice pro zápis do KN		Kód kv.	Poznámka
	Y	X		
k.ú. Opava-Predměstí (711578)				
428-1	496218.80	1088175.99	3	abrubník
1666-7	496215.96	1088167.60	3	roh budovy
1	496218.53	1088169.21	3	sloupek
2	496221.59	1088170.07	3	//

VÝKAZ DOSAVADNÍHO A NOVÉHO STAVU ÚDAJŮ KATASTRU NEMOVITOSTÍ															
Dosavadní stav				Nový stav											
Označení pozemku parcelním číslem	Vyměra parcely		Druh pozemku	Označení pozemku parcelním číslem	Vyměra parcely		Druh pozemku	Typ stavby	Způsob určení výměr	Porovnání se stavem evidence právních vztahů					
	ha	m <sup>2</sup>	Způsob využití		ha	m <sup>2</sup>	Způsob využití	Způsob využití		Díl přechází z pozemku označeného v katastru nemovitosti	dřívější poz. evidence	Číslo listu vlastnictví	Vyměra dílu		Označení dílu
											ha	m <sup>2</sup>			
655 / 1	2	35	24	ost. pl.	655 / 1	2	08	97	ost. pl.	2					
				man. pl.					man. pl.						
655 / 5		10	08	zast. pl.	655 / 12	6	01	zast. pl.	rozestav.	2	655 / 1		1872	26	27
					man. pl.				jiná st.						
					man. pl.				rozestav.						
					655 / 11	4	08	zast. pl.	jiná st.	2	655 / 5		1872	4	08
*	2	45	32			2	45	33							

\* Rozdíl v součtu výměr v důsledku zaokrouhlení číselně určených výměr podle přílohy 14.7 písm. b) vyhlášky č. 357/2013 Sb.

<b>GEOMETRICKÝ PLÁN</b> <b>pro</b>  rozdělení pozemků	Geometrický plán ověřil úředně oprávněný zeměměřický inženýr:	Stejnopis ověřil úředně oprávněný zeměměřický inženýr:
	Jméno, příjmení: <i>Ing. Rudolf Ťaptuch</i>	Jméno, příjmení: <i>Ing. Rudolf Ťaptuch</i>
	Číslo položky seznamu úředně oprávněných zeměměřických inženýrů: 364/95	Číslo položky seznamu úředně oprávněných zeměměřických inženýrů: 364/95
	Dne: 15.02.2017 Číslo: 29/2017	Dne: 20-02-2017 Číslo: 22/2017
Náležitosti a přesnosti odpovídá právní předpisům.	Tento stejnopis odpovídá geometrickému plánu v elektronické podobě uloženému v dokumentaci katastrálního úřadu	Ověření stejnopisu geometrického plánu v listinné podobě.
Vyhotovitel: GEOPA, s. r. o. Horní náměstí 55 746 01 Opava	Katastrální úřad souhlasí s očíslováním parcel.	
Číslo plánu: 3409 - 5012 / 2017	KU pro Moravskoslezský kraj KP Opava Ing. Marie Jiráková PGP-291/2017-806 2017.02.20 15:18:13 CET	
Okres: Opava		
Obec: Opava		
Kat. území: Kylešovice		
Mapový list: OP 8 - 4 / 34		
Dosavadním vlastníkům pozemků byla poskytnuta stažnost srovnání se v terénu v průběhu navrhovaných nových hranic, které byly označeny předepsaným způsobem. <i>dle seznamu souřadnic</i>		

PRÍLOHA č. 7-2



Seznam souřadnic (S-JTSK)  
Číslo bodu Souřadnice pro zápis do KN

	Y	X	Kód kv.	Poznámka
k.ú. Kylešovice (711811)				
353-19	496394.32	1089824.15	3	kol.
672-28	496446.51	1089743.63	3	roh budovy
672-29	496444.45	1089743.19	3	//
672-37	496456.44	1089745.76	3	//
1013-17	496416.86	1089730.42	3	sloupek
1013-35	496412.25	1089749.05	3	znak na pl.
1013-120	496421.45	1089824.22	3	znak na zp. pl.
2123-4	496443.90	1089781.37	3	roh budovy
1	496415.26	1089736.90	3	znak na zřd.
2	496442.67	1089786.85	3	znak na obr.
3	496434.56	1089784.76	3	//
4	496420.51	1089824.22	3	hréb