

DOŠLO DNE: 12.10.2017

Žadatel: odbor přípravy a realizace investic MMO

Prodávající: [REDACTED]
[REDACTED]

Věc: Žádost o majetkoprávní vypořádání pozemků pro přípravu investiční akce „Kylešovice – IS lokality Hlavní – Joži Davida“, katastrální území Kylešovice

Předmět a důvod výkupu: Jedná se o výkup části pozemku parc.č. 1385/2 – orná půda, označená dle nezapsaného geometrického plánu novým parc.č. 1385/18 – orná půda, o výměře 21m², k.ú. Kylešovice. Odbor přípravy a realizace investic připravuje realizaci investiční akce „Kylešovice – IS lokality Hlavní – Joži Davida“. Zajištění výkupu předmětných částí pozemků je potřeba k umístění komunikace, kanalizace (dešťové i splaškové), vodovodu a veřejného osvětlení. Cena za 1m² byla odborem investic dohodnuta ve výši 800 Kč/m². Poplatek za návrh na vklad do katastru nemovitostí zaplatí SMO jakožto kupující.

Situace: Viz. snímek katastrální mapy

OHA: s majetkoprávním vypořádáním částí pozemků dle GP souhlasí

Cena za výkup: 16 800,00 Kč tj. 800,00 Kč/m²

RMO:

GINIS: smlouva prošla systémem GINIS bez připomínek



MMOPP00GVF6S

KUPNÍ SMLOUVA

Článek I. Smluvní strany


Kupující: Statutární město Opava
Se sídlem: Horní náměstí 382/69, Město, 746 26 Opava
IČ: 00300535
DIČ: CZ00300535
Číslo účtu: 27-1842619349/0800
Bankovní spojení: Česká spořitelna, a.s., pobočka Opava
ID datové schránky: 5eabx4t
Zastoupen: Ing. Radimem Křupalou, primátorem

Prodávající 1:

Datum narození:
Bytem:
Číslo účtu:
Bankovní spojení:
E-mailová adresa:

Prodávající 2:

Datum narození:
Bytem:
Číslo účtu:
Bankovní spojení:
E-mailová adresa:



Článek II. Úvodní ustanovení

1. Prodávající jsou podílovými spoluvlastníky pozemku parc. č. 1385/2, orná půda, v katastrálním území **Kylešovice** (dále také jen „**pozemek parc. č. 1385/2**“), kdy každý z prodávajících má na tomto pozemku spoluvlastnický podíl o velikosti 1/2.
2. Geometrickým plánem pro rozdělení pozemku č. 3486 – 5002/2018, jenž je nedílnou součástí této smlouvy, byla z pozemku parc. č. 1385/2 oddělena **část pozemku označená novým parc. č. 1385/18**, o výměře 21 m²,

- ležící v katastrálním území **Kylešovice**, která je předmětem prodeje dle této smlouvy (dále také jen „**předmětný pozemek**“).
3. Účelem této smlouvy je prodej předmětného pozemku, resp. spoluvlastnických podílů prodávajících na předmětném pozemku kupujícímu za podmínek uvedených v této smlouvě.

Článek III. Předmět smlouvy

Prodávající touto smlouvou prodávají kupujícímu své spoluvlastnické podíly na předmětném pozemku a kupující tyto podíly se všemi součástmi a vším příslušenstvím od prodávajících za sjednanou kupní cenu kupuje do svého vlastnictví.

Článek IV. Kupní cena

1. Kupní cena předmětného pozemku byla stanovena dohodou smluvních stran a činí **16.800,- Kč (slovy: šestnáct tisíc osm set korun českých)**, tj. 800 Kč/m².
2. Kupní cenu se kupující zavazuje zaplatit prodávajícím do 30 dnů ode, kdy bude kupujícímu doručeno vyrozumění katastrálního úřadu o provedení vkladu vlastnického práva pro kupujícího k předmětnému pozemku do katastru nemovitostí, a to bezhotovostním převodem na bankovní účty prodávajících uvedené v článku I. této smlouvy, a to tak, že každý z prodávajících obdrží z kupní ceny jednu polovinu, tj. **8.400,- Kč**.

Článek V. Vklad do katastru nemovitostí

1. Smluvní strany se dohodly, že návrh na vklad vlastnického práva kupujícího k předmětnému pozemku do katastru nemovitostí podá kupující bez zbytečného odkladu po uveřejnění této smlouvy v registru smluv.
2. Správní poplatek spojený s podáním návrhu na vklad do katastru nemovitostí se zavazuje zaplatit kupující.
3. Daň z nabytí nemovitých věcí bude zaplácena podle příslušných obecně závazných právních předpisů.

Článek VI. Ostatní ustanovení

1. Prodávající prohlašují, že na předmětném pozemku neváznou žádné věcné ani obligační práva a závazky a zavazují se, že předmětný pozemek nezatíží žádnou právní vadou či závadou, které by kupujícího jako nabyvatele předmětného pozemku jakkoli omezovaly ve výkonu jeho vlastnického práva k předmětnému pozemku.
2. V případě nepravdivosti či neúplnosti prohlášení prodávajících uvedených v článku VI. odst. 1 této smlouvy je kupující oprávněn od této smlouvy odstoupit.
3. Smluvní strany prohlašují, že jim nejsou známy žádné právní skutečnosti ani jiné okolnosti bránící převodu předmětného pozemku dle této smlouvy.
4. Kupující prohlašuje, že se před uzavřením této smlouvy seznámil se stavem předmětného pozemku a že jej v tomto stavu přijímá do svého vlastnictví.
5. Smluvní strany se zavazují pro případ, že zápis vkladu vlastnického práva k předmětnému pozemku pro kupujícího podle této smlouvy bude katastrálním úřadem z jakýchkoliv důvodů zamítnut či nepovoleno, včetně případu, kdy řízení bude zastaveno (dále také jen „**zamítavé rozhodnutí**“), a že jiné řešení vzniklé situace nebude vhodné či dostatečné pro naplnění účelu této smlouvy, uzavřít kupní smlouvu o prodeji předmětného pozemku znovu s tím, že vyjma případných nutných úprav, vyplývajících ze zjištěných závad či legislativních změn, zůstane text nové smlouvy nezměněn. Novou smlouvu se smluvní strany zavazují uzavřít do tří měsíců ode dne, kdy kterákoli smluvní strana vyzve druhou smluvní stranu k jejímu uzavření, kteroužto výzvu je kterákoli smluvní strana oprávněna učinit do tří měsíců ode dne, kdy jí bude doručeno zamítavé rozhodnutí.

Článek VII. Závěrečná ustanovení

1. Záležitosti touto smlouvou neupravené se řídí občanským zákoníkem a dalšími příslušnými obecně závaznými právními předpisy.
2. Tato smlouva nabývá věcněprávních účinků zápisem vkladu vlastnického práva dle této smlouvy do katastru nemovitostí.
3. Smluvní strany se dohodly, že tato smlouva je uzavřena dnem, kdy ji podepíše poslední ze smluvních stran.
4. Tuto smlouvu lze měnit či doplňovat pouze písemnou formou.
5. Tato smlouva je sepsána v pěti stejnopisech s platností originálu, z nichž každý prodávající obdrží jedno vyhotovení, kupující obdrží dvě vyhotovení a jedno vyhotovení je určeno Katastrálnímu úřadu pro Moravskoslezský kraj, Katastrálnímu pracovišti Opava, pro účely řízení o povolení vkladu vlastnického práva dle této smlouvy do katastru nemovitostí.
6. Smluvní strany se dohodly, že tato smlouva – ať už je povinně uveřejňovanou smlouvou dle zákona o registru smluv, či nikoli – bude natrvalo uveřejněna v registru smluv, a to v celém rozsahu včetně příslušných metadat, s následujícími výjimkami: o fyzické osobě uzavírající tuto smlouvu mimo rámec podnikatelské činnosti nebudou uveřejněny jiné údaje než základní osobní údaje dle § 8b zákona o svobodném přístupu k informacím (tj. jméno a příjmení, rok narození, obec trvalého pobytu); nebudou uveřejněny údaje o fyzických osobách, které nejsou smluvními stranami, ani kontaktní či doplňující údaje (číslo účtu, telefonní číslo, e-mailová adresa apod.). Uveřejnění této smlouvy v registru smluv zajistí bez zbytečného odkladu po jejím uzavření Statutární město Opava. Nezažije-li však uveřejnění této smlouvy v registru smluv v souladu se zákonem Statutární město Opava nejpozději do 15 dnů od jejího uzavření, je uveřejnění povinná nejpozději do 30 dnů od uzavření této

- smlouvy v souladu se zákonem zajistit druhá smluvní strana. Strana uveřejňující smlouvu se zavazuje splnit podmínky pro to, aby správce registru smluv zaslal potvrzení o uveřejnění smlouvy také druhé smluvní straně.
7. Tato smlouva byla schválena Zastupitelstvem Statutárního města Opavy dne usnesením číslo ZM 18.....


V Opavě dne

V Opavě dne

Za kupujícího:

Prodávající:

Ing. Radim Křupala
primátor




VÝKAZ DOSAVADNÍHO A NOVÉHO STAVU ÚDAJŮ KATASTRU NEMOVITOSTÍ

Dosavadní stav				Nový stav											
Označení pozemku parcelním číslem	Výměra parcely		Druh pozemku	Označení pozemku parcelním číslem	Výměra parcely		Druh pozemku	Typ stavby	Způsob určení výměr	Porovnání se stavem evidence právních vztahů					
	ha	m ²	Způsob využití		ha	m ²	Způsob využití	Způsob využití		Díl přechází z pozemku označeného v		Číslo listu vlastnictví	Výměra dílu		Označení dílu
										katastru nemovitostí	dřívější poz. evidence		ha	m ²	
1385 / 2		87	orná p.	1385 / 2		66	orná p.		2						
				1385 / 18		21		orná p.		2	1385 / 2	1104		21	
		87				87									

Výkaz údajů o bonitovaných půdně ekologických jednotkách (BPEJ) k parcelám nového stavu

Parcelní číslo podle katastru nemovitostí		Kód BPEJ	Výměra		BPEJ na díly parcely	Parcelní číslo podle zjednodušené evidence		Kód BPEJ	Výměra		BPEJ na díly parcely
zjednodušené evidence	ha		m ²	ha		m ²	ha		m ²		
1385 / 2		55800		66		1385 / 18		55800		21	

<h3 style="margin: 0;">GEOMETRICKÝ PLÁN pro rozdělení pozemku</h3>	Geometrický plán ověřil úředně oprávněný zeměměřický inženýr:	Stejnopis ověřil úředně oprávněný zeměměřický inženýr:
	Jméno, příjmení: <i>Ing. Rudolf Ťaptůch</i>	Jméno, příjmení: <i>Ing. Rudolf Ťaptůch</i>
	Číslo položky seznamu úředně oprávněných zeměměřických inženýrů: 364/95	Číslo položky seznamu úředně oprávněných zeměměřických inženýrů: 364/95
	Dne: 15.01.2018 Číslo: 9/2018	Dne: 18-01-2018 Číslo: 6/2018
	Náležitostmi a přesností odpovídá právním předpisům.	Tento stejnopis odpovídá geometrickému plánu v elektronické podobě uloženému v dokumentaci katastrálního úřadu.
Vyhotovitel: GEOPA, s. r. o. Horní náměstí 55 746 01 Opava	Katastrální úřad souhlasí s očíslováním parcel.	
Číslo plánu: 3486 - 5002 / 2018	KÚ pro Moravskoslezský kraj KP Opava Ing. Marie Jiráková PGP-103/2018-806 2018.01.18 10:12:48 CET	
Okres: Opava		
Obec: Opava		
Kat. území: Kylešovice		
Mapový list: OP 8 5 / 21		
Dosavadním vlastníkům pozemků byla poskytnuta možnost seznámit se v terénu s průběhem navrhovaných nových hranic, které byly označeny předepsaným způsobem: dle seznamu souřadnic	Ověření stejnopisu geometrického plánu v listinné podobě.	
		



Seznam souřadnic (S-JTSK)

Číslo bodu Souřadnice pro zápis do KN

	Y	X	Kód kv.	Poznámka
k.ú. Kylešovice (711811)				
2086-1	495910.85	1090425.66	3	sloupek
3454-1	495913.40	1090426.52	3	znak z pl.