



**DOŠLO DNE: 16.9.2019**

**Spis. Zn. 17155/2019/MMI**

**Žadatel:** [REDACTED] 01 Opava

**Věc:** Žádost o prodej pozemku parc.č. 2890/173 – ostatní plocha neplodná půda,  
část parc.č. 2890/177 – ostatní plocha ostatní komunikace,  
katastrální území Opava - Předměstí

**Předmět a důvod prodeje:** Jedná se prodej pozemku ve vlastnictví SMO parc.č. 2890/173 – ostatní plocha a části pozemku parc.č. 2890/177 – ostatní plocha ostatní komunikace o výměře cca 68m<sup>2</sup>, katastrální území Opava - Předměstí. Pozemky se nacházejí v blízkém sousedství trvalého bydliště žadatele, který požaduje koupit pozemky za účelem vytvoření zahrady pro pěstování plodin pro vlastní potřebu. Pozemky jsou v současné době nevyužívané, zarostlé travním porostem. Dle územního plánu města se pozemky nacházejí v plochách komunikací a navazují na garážišťe Ovocná.

**Situace:** Viz. snímek katastrální mapy

**Architekt:** ze dne 24.9.2019 nedoporučuje prodej pozemků z důvodu nesouladu se strategickými a prostorovými zájmy města

**MK:** ze dne 9.10.2019 nedoporučuje prodej pozemků

**RMO:** na svém zasedání dne 27.11.2019 pod č.usn. 1197/29/RM/19 bod 2. písm. b) doporučuje zastupitelstvu města neschválit záměr prodeje pozemku parc.č. 2890/173 - ostatní plocha, části pozemku parc.č. 2890/177 - ostatní plocha, k.ú. Opava - Předměstí, dle zákresu v příloženém snímku katastrální mapy



MMOPP00J91VK

Sp. zn. 17155/2019/171

MAGISTRÁT MĚSTA OPAVY		Spis. značka
podatelna		.11.
Došlo:	16. 09. 2019	Zprac.
C.j.:	109 788/2019	Sk.zn/lt.
Přílohy:	1 / Poč. listů: 2	

## Žádost o prodej pozemku ve vlastnictví města Opavy

### A. Žadatel:

Fyzická osoba     Fyzická osoba podnikající     Právnická osoba

Fyzická osoba

Jméno	██████████	Příjmení	██████████
Titul před		Titul za	
		Datum narození	██████████

Adresa trvalého pobytu

Ulice	Ovocná	Číslo popisné	2122	Číslo orientační	39
Část obce		Obec	Opava	PSČ	746 01
Telefon	██████████	E-mail	██████████	Dat. schránka	

Kontaktní adresa  Přeji si zasílat poštu na kontaktní adresu.

Ulice		Číslo popisné		Číslo orientační	
Část obce		Obec		PSČ	

### B. Žádám o prodej pozemku ve vlastnictví města Opavy:

(v případě žádosti o prodej části pozemku žadatel přiloží snímek z katastrální mapy s přesným zákresem požadované části pozemku)

1:	Parcela číslo	2890/173	m <sup>2</sup>	199	kultura ostatní plocha, neplodná půda	Katastr Opava-Předměstí
2:	Parcela číslo	2890/177	m <sup>2</sup>	68	kultura ostatní plocha, ostatní komunikace	Katastr Opava-Předměstí
3:	Parcela číslo		m <sup>2</sup>		kultura	Katastr

### C. Důvod zájmu o koupi (např. zastavěná plocha nebo zahrada příslušející k domu ve vlastnictví žadatele, atp.):

Pozemek 2890/173 a část pozemku 2890/177 (viz. vyznačení v příloze) za účelem oplocení a vytvoření zahrady pro pěstování plodin pro vlastní spotřebu. Pozemek je v současné době a vlastně již dlouhodobě zarostlý kopřivami a náletovými dřevinami, ale svou polohou blízko mému trvalému bydlišti.

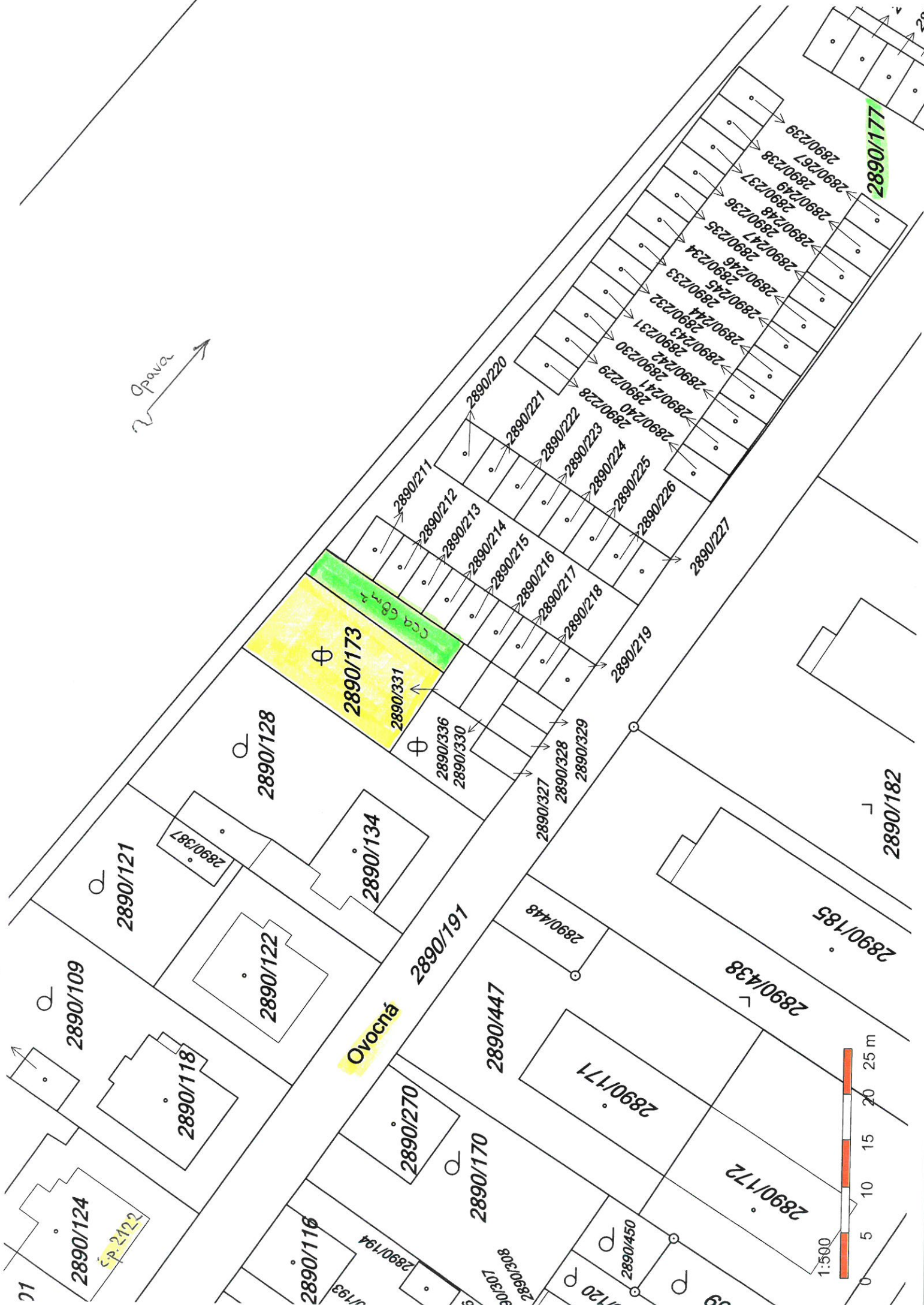
### D. Prohlášení o jediném přístupu přes pozemek k nemovitostem:

1:	Parcela číslo	Číslo popisné	Číslo evidenční	Katastr
2:	Parcela číslo	Číslo popisné	Číslo evidenční	Katastr
3:	Parcela číslo	Číslo popisné	Číslo evidenční	Katastr

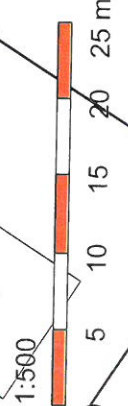
Přes pozemek není takovýto jediný přístup k jiným nemovitostem.



→ prava



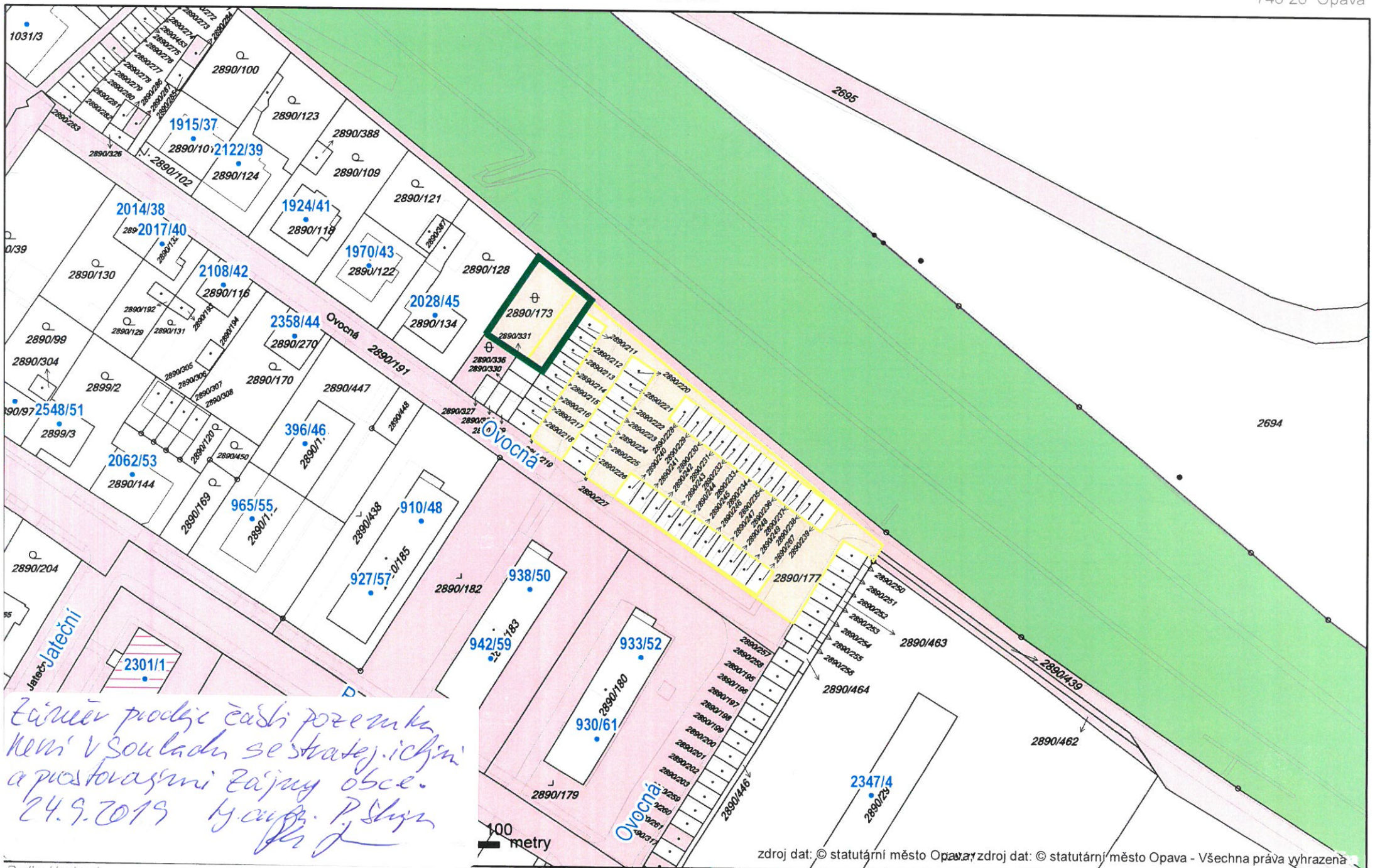
Ovocná



č.p. 2122

cca 60m<sup>2</sup>





*číslo prodeje části pozemku  
kemi v souladu se strategickým  
a prostorovým zájmy obce.  
24.9.2019 by. ing. P. Štýr*



