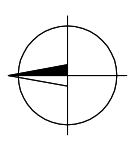


**LEGENDA**

- STAVAJÍCÍ BUDOVI
- VEREJNÁ ZELEŇ
- ÚČELOVÉ KOMUNIKACE ZNÍČNÉ
- ÚČELOVÉ KOMUNIKACE DLÁŽEŇNÉ, DLÁŽBA BETONOVÁ POJIZDNÁ 200x20x80 mm
- PARKOVIŠTĚ P3+P5, DLÁŽBA BETONOVÁ POJIZDNÁ 200x20x80 mm
- PARKOVIŠTĚ P8, DLÁŽBA BETONOVÁ HYDROSET 200x20x80 mm
- VJEZDY, DLÁŽBA BETONOVÁ POJIZDNÁ 200x20x80 mm
- CHODNÍKY, DLÁŽBA BETONOVÁ 200x20x60 mm
- VSAKOVACÍ A RETENČNÍ ZARÍZENÍ - NÁVRH
- HRANICE ŘEŠENÉHO ÚZEMÍ
- HRANICE PACEL KN
- VÝHLEDOVÉ DĚLENÍ PARCEL
- TELEKOMUNIKAČNÍ ROZVODY STAVAJÍCÍ
- PRELOŽKA TELEKOMUNIKAČNÍCH ROZVODŮ - NÁVRH
- ROZVODY VO STAVAJÍCÍ
- NAVŘZENÉ VO - NÁVRH
- ROZVODY NN STAVAJÍCÍ + OO
- PRELOŽKY NN - NÁVRH
- PRELOŽKY STAVAJÍCÍ
- VODOVOD STAVAJÍCÍ
- VODOVOD - JINÁ STAVBA
- KANALIZACE STAV, CIO
- KANALIZACE - JINÁ STAVBA
- KANALIZACE ČIŠTĚNÁ, BENZINA - NÁVRH
- STAVAJÍCÍ OPLOČENÍ
- PRELOŽKA OPLOČENÍ - NÁVRH
- OPLOČENÍ PÁSMO SILNICE 107 - 50 M
- OPLOČENÍ PÁSMO ŽELEZNICE - 60 M
- STAVAJÍCÍ KOLEJE

**STAVEBNÍ OBJEKTY**

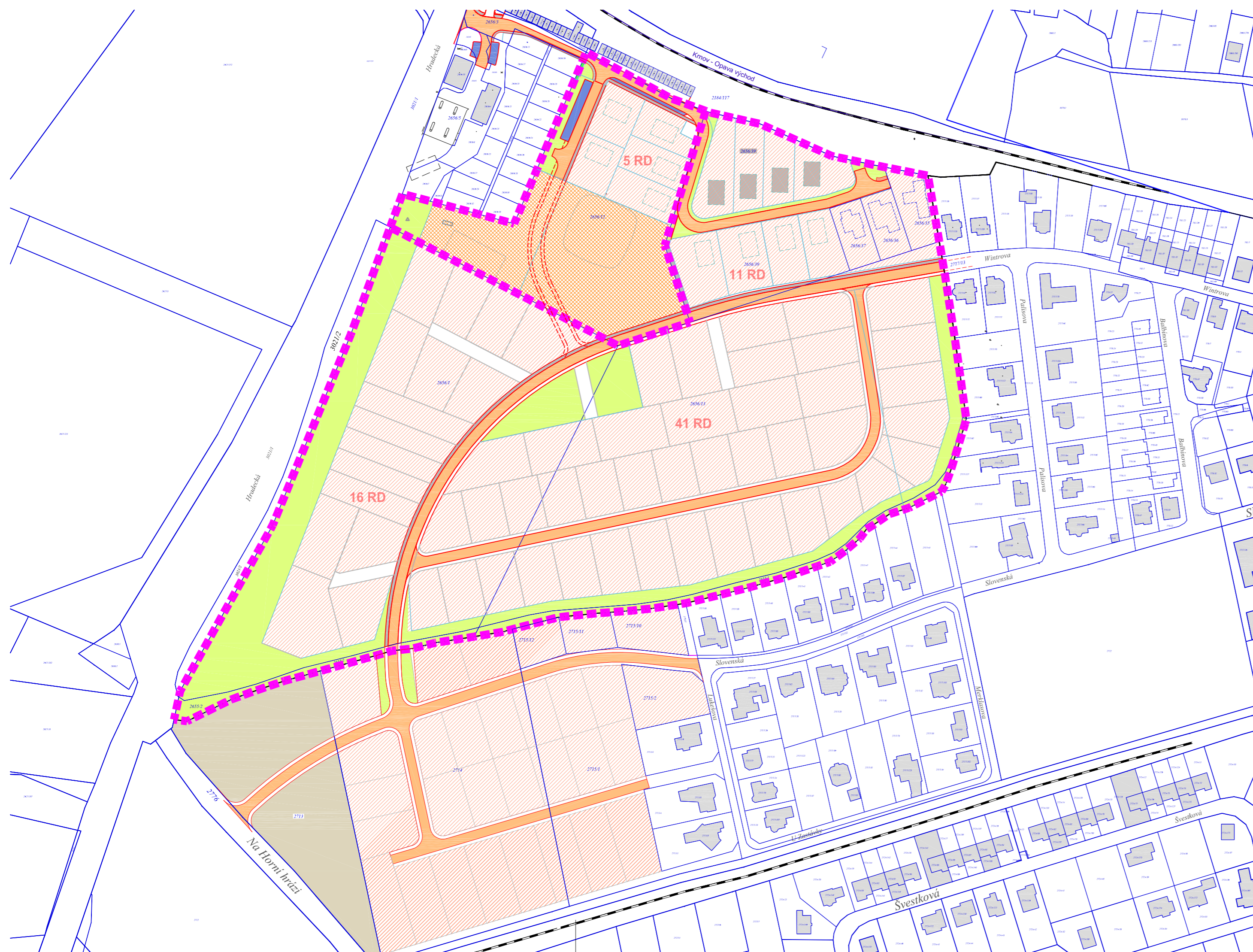
- SO-102 ÚPRAVA ÚČELOVÉ KOMUNIKACE
- SO-103 NOVOSTAVBA ÚČELOVÉ KOMUNIKACE
- SO-104 CHODNÍKY, OPLOČENÍ
- SO-105 PARKOVIŠTĚ
- SO-105.1 MANIPULAČNÍ PLOCHA
- SO-105.2 VYHRÁZENÉ PARKOVIŠTĚ ČS
- SO-301 VSAKOVÁNÍ SRAŽKOVÝCH VOD
- SO-401 VEREJNÉ OSVĚTLENÍ
- SO-402 PRELOŽKA NN
- SO-403 PRELOŽKA TK ROZVODU



**STUDIO-D Opava s.r.o.**  
 Krmovská 75e, 746 01 Opava  
 IČ 268 33 115  
 Zodpovědný projektant Ing. Zbyněk Novák  
 Vypracoval Ing. arch. Lubomír Dalmat  
 www.studio-d.cz

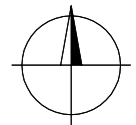
Stavebník Ekotoxa Opava, s.r.o.  
 Místo stavby Opava-Předměstí  
 Datum II/2019  
 Zakázka č. 1348-2016  
 Formát 840x445  
 Stupeň DUR  
 Výkres C.2  
 Měřítko 1:500

**Dopravní napojení areálu CIO a RD**  
**Opava, Hradecká ulice**  
**CELKOVÝ SITUÁČNÍ VÝKRES**



### LEGENDA

-  STÁVAJÍCÍ BUDOVY
-  PLOCHY BYDLNÍ INDIVIDUÁLNÍHO, BI
-  PLOCHA OBČANSKÉHO VYBAVENÍ - VEŘEJNÉ INFRASTRUKTURY, OP-Z16
-  PLOCHA VEŘEJNÉHO PROSTRANSTVÍ - ZELEŇ VEŘEJNÁ, OP-ZV1
-  PLOCHY ZEMĚDĚLSKÉ - ZAHRÁDKY ZZ - ZMĚNA
-  PLOCHY ZEMĚDĚLSKÉ - Z
-  KOMUNIKACE - NÁVRH
-  CHODNÍKY A ZPEVNĚNÉ PLOCHY - NÁVRH
-  PARCELACE - NÁVRH
-  RODINNÉ DOMY - NÁVRH
-  HRANICE ŘEŠENÉHO ÚZEMÍ
-  HRANICE PACEL KN
-  STAVEBNÍ POZEMKY - NÁVRH



STUDIO-D Opava s.r.o.  
 Krovská 75e, 746 01 Opava  
 IČ 268 33 115  
 Zodpovědný projektant Ing. arch. Lubomír Dehner  
 Vypracoval Ing. arch. Lubomír Dehner  
 www.studio-d.cz

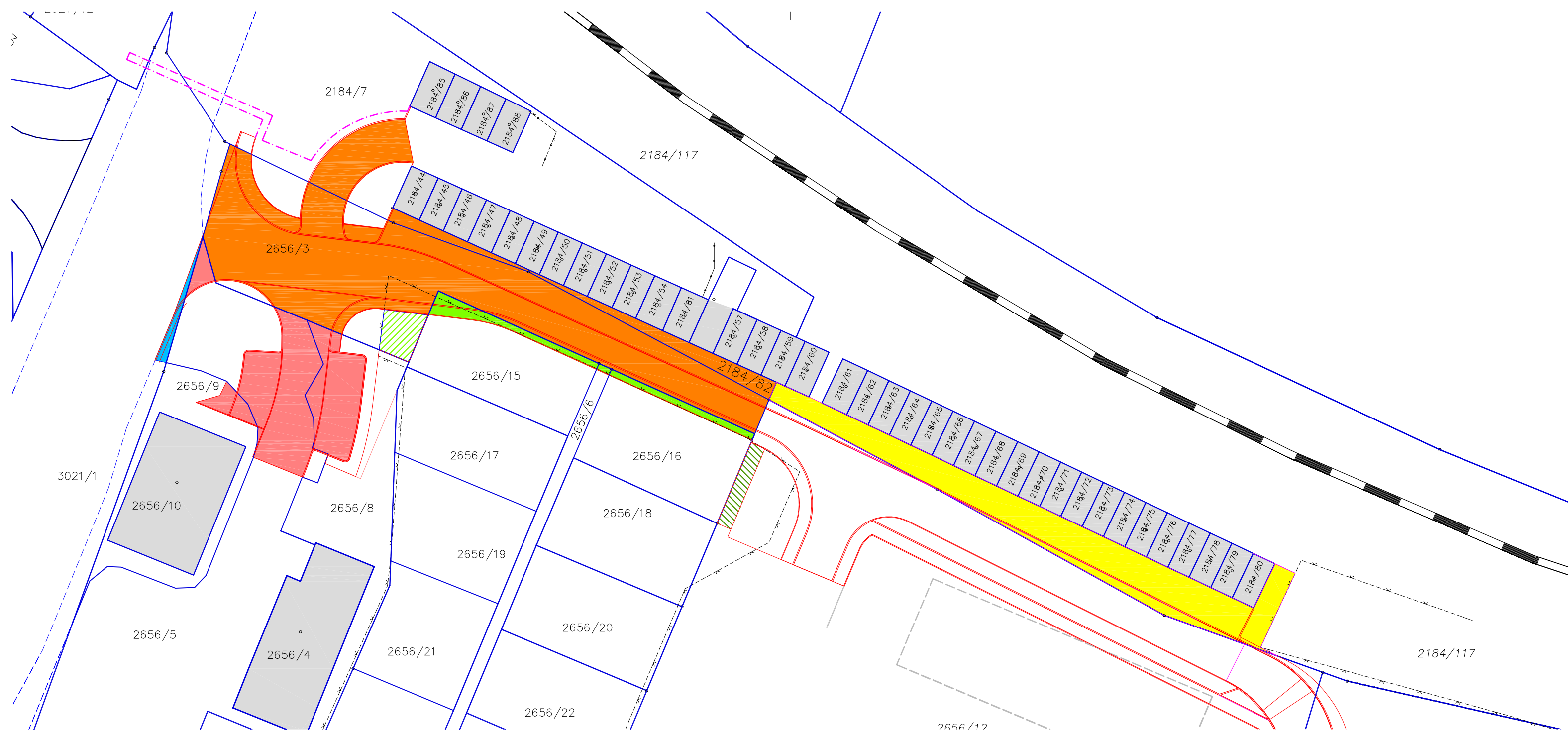
**ÚZEMNÍ STUDIE  
 PLOCHA OP-17 V OPAVĚ**  
 KOMPLEXNÍ URBANISTICKÝ NÁVRH - VARIANTA

Pořizovatel  
 Místo stavby  
 Datum  
 Zakázka č.  
 Formát  
 Stupeň

Měřítko  
 1:2000

OHAaÚP MMO  
 Opava  
 III/2018  
 1401-2018  
 594x297  
 ÚS



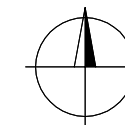


## DOTČENÉ POZEMKY

	UNIPETROL RPA - ZÁBOR 282 m <sup>2</sup>
	ŘSD - ZÁBOR 13 m <sup>2</sup>
	STATUTÁRNÍ MĚSTO OPAVA - ZÁBOR 866 m <sup>2</sup>
	SABINA VÁVROVÁ, zábor 31 m <sup>2</sup> , PŘIDÁNO 31 m <sup>2</sup>
	JOSEF HORÁK - ZÁBOR 19 m <sup>2</sup> , PŘIDÁNO 23 m <sup>2</sup>
	VLASTNÍCI ZAHŘÁDEK - ZÁBOR 2 m <sup>2</sup>
	SŽDC - ZÁBOR 340 m <sup>2</sup>
	HRANICE DOČASNÉHO ZÁBORU - SMO

## STAVEBNÍ OBJEKTY

- SO-01 KOMUNIKACE A ZPEVNĚNÉ PLOCHY
- SO-02 VSAKOVACÍ ZAŘÍZENÍ A DEŠŤOVÁ KANALIZACE
- SO-03 VEŘEJNÉ OSVĚTLENÍ



## STUDIO-D Opava s.r.o.

Krnovská 75e, 746 01 Opava  
IČ 268 33 115  
Zodpovědný projektant Ing.arch. Lubomír Dehner  
Vypracoval Ing. arch. Lubomír Dehner  
www.studio-d.cz

## Dopravní napojení areálu CIO a 11 RD Opava-Předměstí, Hradecká ulice

ZÁBORY POZEMKŮ - SITUACE

Stavebník	Ekotoxa Opava, s.r.o.
Místo stavby	Opava-Předměstí
Datum	2/2017
Zakázka č.	1348-2016
Formát	840x445
Stupeň	DŮR

Měřítko  
1:500

Výkres  
C.7

