





-  Hranice MPZ
-  Objekty uvnitř MPZ
-  Objekt s potenciálem využití  
(v současné době nevhodné, nebo žádné využití)
-  Plocha s potenciálem využití  
(v současné době nevhodné, nebo žádné využití)

**Objekty a plochy s potenciálem**

- 1 plocha za Slezankou, bez využití
- 2 objekt Slezanky, bez využití
- 3 objekt bývalé měřírny a divadel. klubu, bez využití
- 4 prázdný objekt, bez využití
- 5 arkády, špatný stav, bez využití
- 6 parkoviště na náměstí Republiky, nevhodné využití
- 7 bývalý obchodní dům Breda, bez využití
- 8 parkoviště za hotelem Koruna, nevhodné využití
- 9 plocha za divadlem, bez využití
- 10 uliční korso Horní náměstí, nevhodný stav a využití
- 11 uliční korsa ulice Mezi Trhy, nevhodný stav a využití
- 12 prázdný objekt, bez využití
- 13 parkoviště Masašská, nevhodný stav a využití
- 14 prázdný objekt, bez využití
- 15 kostel sv. Jana Křtitele, nevhodný stav, bez využití
- 16 Blücherův palác, nevhodný stav, bez využití
- 17 objekt bývalé Pošty, bez využití
- 18 Minoritský klášter, společenské sály, bez využití
- 19 bývalá Heiderichova nemocnice, nevhodný stav a využití
- 20 parkoviště "U Jelena", nevhodné využití
- 21 komunikace ulice Praskova, nevhodný stav a využití
- 22 proluka Solná
- 23 bývalé objekty prádelny, nevhodný stav, bez využití
- 24 garážisté a ostatní Nákladní nevhodný stav a využití
- 25 areály Nákladní, nevhodný stav a využití
- 26 bývalá tržnice, nevhodný stav a využití
- 27 garážisté, nevhodný stav a využití

**PROGRAM REGENERACE MĚSTSKÉ PAMÁTKOVÉ ZÓNY**

**GRAFIKA 10 - MAPA POTENCIÁLU**

*zpracoval*  
Ing. arch. Michal Poláš  
Ing. arch. Tomáš Lehnert

*kontroloval*  
Mgr. Dalibor Halátek  
&  
pracovní skupina programu regenerace městské památkové zóny Opava