








LEGENDA



-  Hranice MPZ
-  Objekty uvnitř MPZ

Urbanistický rozbor

-  Pohled, průhled
-  Osové pohledy
-  Kompoziční dálkové pohledy

-  **Rušivé prvky v území**
- 1 bytový dům na Horním náměstí
- 2 homogení hmota Slezanky, bez využití
- 3 garáže u Fortny
- 4 šíře komunikace ulice Praskova
- 5 garážisté ul. Nákladní, Solná
- 6 prodejny ul. Nákladní - fa. Krajewski
- 7 bytový dům ul. Pekařská
- 8 prodejna kol - nároží ul. Nákladní, "Myší díra"
- 9 prádelna - ul. Nákladní
- 10 garáže ul. U Pošty
- 11 garážisté "Myší díra"
- 12 sklady "Myší díra"
- 13 dílna ul. Pekařská
- 14 zastřešená pergola restaurace Marina
- 15 tělocvična střední školy
- 16 volný prostor za Slezankou
- 17 parkoviště Hrnčířská
- 18 hospůdka U Růže
- 19 garážová stání

Významné kompoziční dominanty

-  Širší územní působení
-  Lokální územní působení

PROGRAM REGENERACE MĚSTSKÉ PAMÁTKOVÉ ZÓNY

GRAFIKA 2 - URBANISTICKÝ ROZBOR

zpracoval
Ing. arch. Michal Poláš
Ing. arch. Tomáš Lehnert

kontroloval
Mgr. Dalibor Halátek
&
pracovní skupina programu regenerace městské památkové zóny Opava

měřítko

1:4000

datum

8/2020

