











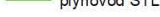
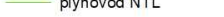
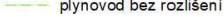





LEGENDA

-  Hranice MPZ
-  Objekty uvnitř MPZ
-  místní (primární) rozvod tepla
-  komunikační vedení
-  vodovodní řad
-  vedení elektrické sítě VVN
-  vedení elektrické sítě VN
-  vedení elektrické sítě NN
-  vedení elektrické sítě - nerozlišeno
-  Veřejné osvětlení
-  plynovod VTL do tlaku 40 barů včetně
-  plynovod STL
-  plynovod NTL
-  plynovod bez rozlišení
-  kanalizační stoka
-  potrubí průmyslové odpadní vody

PROGRAM REGENERACE MĚSTSKÉ PAMÁTKOVÉ ZÓNY

GRAFIKA 5 - MAPA SÍTÍ

zpracoval
 Ing. arch. Michal Poláš
 Ing. arch. Tomáš Lehnert

kontroloval
 Mgr. Dalibor Halátek
 &
 pracovní skupina programu regenerace městské památkové zóny Opava

měřítko
 1:3000

datum
 8/2020

