



DOŠLO DNE: 19.7.2021 ČÍSLO JEDNACÍ: 16631/20

Žadatelé: 3 spolumajitelé domu Krnovská 57

-

Věc: Způsob prodeje části pozemku parc.č. 91/3, zastavěná plocha a nádvoří, označené dle GP novým parc.č. 91/16, k.ú. Opava - Předměstí

Předmět a důvod neschválení prodeje žadatelům

Červeně vyznačenou část pozemku parc.č. 91/3 mezi garážemi na pozemcích parc.č. 91/5 a parc.č. 91/11, k.ú. Opava – Předměstí, označenou novým parc.č. 91/16, požadovali výlučně do svého vlastnictví jak paní (vlastník 2 garáží), tak Všichni jsou majiteli bytů v tomto domě.

Z tohoto důvodu MK doporučila formu prodeje obálkovou metodou, viz níže uvedené podmínky prodeje:

- žádost o koupi pozemku může podat pouze svéprávná fyzická osoba, která je spoluvlastníkem domu, vylučuje se prodej pozemku do vlastnictví právnických osob
- v případě manželů může být učiněna pouze společná žádost obou manželů
- v případě více zájemců o pozemek se mezi nimi rozhodne obálkovou metodou, kdy kritérium pro výběr žadatele bude nejvyšší nabídnutá kupní cena
- minimální nabídková kupní cena je stanovena ve výši 68.000,00 Kč, tj. 1.000,00 Kč/m² (cena včetně DPH). Jedná se o cenu dle Zásad převodu a nabytí nemovitostí schválených ZMO dne 15.4.2008 č.u. 226/11 ZM 08 a v souladu s přílohou č. 1 s účinností od 10.9.2019
- zájemci mohou své nabídky na koupi pozemku podávat v termínu do 20.12. 2021 do 13.00 hodin v zalepené obálce označené textem "NEOTVÍRAT" - nabídka na koupi části pozemku parc.č. 91/3, označené dle nezapsaného přiloženého geometrického plánu novým parc.č. 91/16, k.ú. Opava - Předměstí, na podatelně Magistrátu města Opavy, Horní náměstí 69. Později podané nabídky nebudou hodnoceny.
- Statutární město Opava si vyhrazuje možnost nevybrat žádného ze zájemců, případně zrušit záměr prodeje kdykoliv v jeho průběhu bez udání důvodu.

Do tohoto termínu byly podány 2 tyto cenové nabídky:

paní jako vlastník 2 garáží podala nabídku ve výši **100.000,00 Kč**, tj. 1.470,59 Kč/m²

bez možnosti parkování ve dvoře podal nabídku ve výši **72.100,00 Kč**, t.j. 1.060,29 Kč/m²

na možnost nabídky obálkovou metodou nereagoval

RM O 19.1.2022 ču. 4011/97 RM 22 1) bere na vědomí výsledné pořadí podaných nabídek - prodej části pozemku parc.č. 91/3, označené dle nezapsaného přiloženého geometrického plánu novým parc.č. 91/16, k.ú. Opava- Předměstí:

1. [REDAKCE] 746 01 Opava
2. [REDAKCE], 742 13 Studénka

a pod bodem 2) schvaluje

výběr nejvhodnější nabídky uchazeče paní [REDAKCE] 746 01 Opava, jejíž nabídka splňuje všechny požadavky zadavatele schválené Radou statutárního města Opavy ze dne 24.11.2021 pod č.usn. 3819/91/RM/21, bod 3), kdy kritériem výběru byla nejvyšší nabídková cena, tedy 100.000,00 Kč, tj. 1.470,59 Kč/m²

Prodej červeně části pozemku parc.č. 91/3, zastavěná plocha a nádvoří, označené dle GP novým parc.č. 91/16, k.ú. Opava – Předměstí, bude součástí kupní smlouvy, která bude později předložena v Zastupitelstvu SMO a jejímž předmětem bude prodej modře vyznačené části pozemku (označené dle GP novým parc.č. 91/18) do spoluvlastnictví majitelů nemovitostí v tomto dvoře jako příjezdová komunikace, dále prodej zeleně vyznačené části pozemku (označené dle GP novým parc.č. 91/17) do spoluvlastnictví spolumajitelů domu jako odpočinková plocha, a dále prodej pozemků pod garážemi, které jsou doposud ve vlastnictví SMO majitelům garáží.

Situace:

Viz snímek katastrální mapy

Cena: 100.000,- Kč (tj. 1.470,59 Kč/m²) - obálkovou metodou

Cena dle schválených Zásad převodu a nabytí nemovitostí schválených dne 15.4.2008 č.u. 226/11 ZM 08

a dle přílohy 1 k zásadám převodu a nabytí nemovitostí schválené ZMO dne 9.9.2019

Stanoviska:

MK: 12.4.2021 nedoporučuje prodej části pozemku za účelem výstavby garáže, doporučuje prodej oplocené částí pozemku do spoluvlastnictví majitelů nemovitostí, které jsou touto komunikací obsluhovány.

Dále MK u části pozemku, která slouží jako příjezdová komunikace ke garážím a domu doporučuje cenu 200,- Kč jako v garážišťích, u zatravněných ploch cenu dle zásad.

MK 26.7.2021 doporučuje prodej červeně vyznačené části pozemku obálkovou metodou, přičemž kritériem výběru bude nejvyšší nabídka kupní ceny, min. cena je stanovena dle zásad o prodeji pozemků ve vlastnictví SMO ve výši 1.000,00 Kč/m² (cena dle zásad)

- dále MK doporučuje prodej pozemků pod garážemi vlastníkům těchto staveb s podmínkou koupě podílu na modře vyznačené části pozemku (příjezdová komunikace ke garážím, včetně části pozemku za garážemi)
- dále MK doporučuje prodej modře vyznačené části pozemku (příjezdová komunikace ke garážím, včetně části pozemku za garážemi) bez dalšího dělení za účelem výstavby garáže do spoluvlastnictví uživatelů dvora

OHA: souhlasí s prodejem jak požadované části pozemku, tak celého pozemku

RMO: 21.4.2021 č.u. 2984/70 RM 21 1) schvaluje záměr prodeje

ZMO:


Zveřejnění: č. 260/21 (~~od 22.4.2021 do 8.5.2021~~)
č. 769/21 (od 29.11.2021 do 15.12.2021)

Poznámky:

Ginis:

VÝKAZ DOSAVADNÍHO A NOVÉHO STAVU ÚDAJŮ KATASTRU NEMOVITOSTÍ

Dosavadní stav				Nový stav														
Označení pozemku parcelním číslem	Výměra parcely		Druh pozemku	Označení pozemku parcelním číslem	Výměra parcely		Druh pozemku	Typ stavby	Způsob určení výměr	Porovnání se stavem evidence právních vztahů								
	ha	m ²	Způsob využití		ha	m ²	Způsob využití	Způsob využití		Díl přechází z pozemku označeného v	Číslo listu vlastnictví	Výměra dílu		Označení dílu				
									katastru nemovitosti	dřívější poz. evidence		ha	m ²					
91 / 3	6	65	zast. pl.	91 / 3	79		ostat. pl.		0									
			spol.dvůr				jiná pl.								91 / 3	3618		68
							ostat. pl.											
							jiná pl.											
							ostat. pl.											
	jiná pl.	91 / 16	68															
				91 / 17	1	59	jiná pl.		2	91 / 3	3618	1	59					
				91 / 18	3	59	zast. pl.		2	91 / 3	3618	3	59					
							spol.dvůr		.2	91 / 3	3618							
	6	65			6	65												

<h3 style="margin: 0;">GEOMETRICKÝ PLÁN</h3> <p style="margin: 0;">pro</p> <p style="margin: 0; text-align: center;"><i>rozdělení pozemku</i></p>	Geometrický plán ověřil úředně oprávněný zeměměřický inženýr:	Stejnopis ověřil úředně oprávněný zeměměřický inženýr:
	Jméno, příjmení: <i>Ing. Rudolf Ťaptuch</i>	Jméno, příjmení: <i>Ing. Rudolf Ťaptuch</i>
	Číslo položky seznamu úředně oprávněných zeměměřických inženýrů: <i>364/95</i>	Číslo položky seznamu úředně oprávněných zeměměřických inženýrů: <i>364/95</i>
	Dne: <i>22.10.2021</i> Číslo: <i>124/2021</i>	Dne: <i>27-10-2021</i> Číslo: <i>121/2021</i>
	Náležitostmi a přesností odpovídá právním předpisům.	Tento stejnopis odpovídá geometrickému plánu v elektronické podobě uloženému v dokumentaci katastrálního úřadu.
Vyhotovitel: Petr Jaroš zeměměřické práce U Potoka 114 747 35 Hněvošice	Katastrální úřad souhlasí s očíslováním parcel.	Ověření stejnopisu geometrického plánu v listinné podobě.
Číslo plánu: <i>5917 – 98 / 2021</i>	KÚ pro Moravskoslezský kraj KP Opava Ing. Věra Lyková PGP-2438/2021-806 2021.10.27 07:09:32 CEST	
Okres: <i>Opava</i>		
Obec: <i>Opava</i>		
Kat. území: <i>Opava – Předměstí</i>		
Mapový list: <i>OP 9 – 3 / 42</i>		
Dosavadním vlastníkům pozemků byla poskytnuta možnost seznámit se v terénu s průběhem navrhovaných nových hranic, které byly označeny předepsaným způsobem: <i>dle seznamu souřadnic</i>		







MMOPP00JHJCT

Majdanics Dalibor

Od: [redacted]
Odesláno: 6. června 2021 23:13
Komu: Majdanics Dalibor
Předmět: RE: žádost o prodej části pozemku
Přílohy: Opava garáž Krnovská 3.pdf

MAGISTRÁT MĚSTA OPAVY	
odbor majetku města	
Došlo:	19. 07. 2021
Č.j.:	87218/2021
Přílohy:	1 / Poč. lis. 3

Dobrý den vážený pane Majdanics,

v návaznosti na jednání dne 2. 6. 2021 v místě Opava Krnovská 33/57 **žádáme tímto o prodej části pozemku** par.č. 91/3 v k.ú. Opava-Předměstí viz. příloha obrázek (červeně). Koupí této části pozemku by nám vyřešilo problém s parkováním, viz. předchozí jednání.

Zároveň sdělujeme že máme zájem o odprodej části pozemku p.č. 91/3 v obrázku Vámi vyznačeno modře do podílového vlastnictví.

Děkujeme za zvážení a schválení naší žádosti.

From: Majdanics Dalibor [mailto:Dalibor.Majdanics@opava-city.cz]

Sent: Friday, May 28, 2021 12:15 PM

To: [redacted]

Subject: RE: žádost o prodej části pozemku

Dobrý den, vážení manželé [redacted]

Vaše žádost o prodej části pozemku parc.č. 91/3, zastavěná plocha a nádvoří, k.ú. Opava – Předměstí za účelem výstavby garáže byla řádně předložena v majetkové komisi a posléze s doporučením majetkové komise v Radě SMO, která schválila záměr prodeje všem spoluvlastníkům nemovitostí ve dvoře Krnovská 57, Opava způsobem, který upřednostnil majetkový vztah všech konkrétních uživatelů k předmětnému pozemku.

Stav, že modře označená část předmětného pozemku tvoří příjezdovou komunikaci k domu a ke garážím a není určená k parkování, je zohledněn v ceně 200,- Kč/m², kterou majetková komise doporučila (přestože ji Rada SMO či Zastupitelstvu SMO může změnit).

Žádost bude samozřejmě předložena jako ke konečnému rozhodujícímu orgánu v Zastupitelstvu SMO, ale je nutno pro toto komplexní posouzení projednat vhodnější varianty řešení vlastnictví předmětného pozemku.

Jak Vám již bylo dříve sděleno, případné podmínky pro výstavbu garáže určuje stavební úřad, nikoliv odbor majetku města (dále jen „MMO“).

Přesto lze poznamenat, že vzdálenosti domu od požadované části pozemku vzhledem k účelu žádosti určitě není ideální.

Vámi popsanou situaci ohledně mezilidských vztahů OMM řešit nemůže, je to spíše podnět pro Policii ČR. Vzhledem k tomu, že byla navržena schůzka ohledně vysvětlení záměru prodeje ze strany statutárního města Opava na místě prodeje v termínu **2.6.2021 od 14:00 do 14:30**, je možnost Váš pohled na danou situaci se sousedy před touto schůzkou nebo přímo na ní probrat.

S pozdravem

Bc. Dalibor Majdanics
referent oddělení správy a evidence pozemků
Odbor majetku města
pracoviště Krnovská 71C

Statutárním město Opava
Horní náměstí 69
746 01 Opava

tel: +420 553 756 819
fax: +420 553 756 141
e-mail: dalibor.majdanics@opava-city.cz
www.opava-city.cz

From: [REDACTED]
Sent: Tuesday, May 25, 2021 10:56 PM
To: Majdanics Dalibor
Subject: RE: žádost o prodej části pozemku

Dobrý den pane Majdanics, vaše rozhodnutí mě nepotěšilo.

Situace u bytového domu Opava Krnovská 33/57 je vážná.

Jsme vlastníky bytu č. 2 v tomto domě a nemáme ani kde zaparkovat naše auto. Někteří vlastníci bytů v tomto bytovém domě mají ve vlastnictví i dvě garáže a mají tak parkování vyřešeno. Pak jsou tu i vlastníci garáží, kteří ani v domě byt nevládní. Ať zaparkujeme kdekoli u tohoto domu (v části vámi označené modře) tak omezují vlastníky garáží v nájezdu do svých garáží. Pozemek vámi označený zeleně je travnatá plocha ohraničená nataženou páskou, nevíme kým, asi vámi vlastníky Městem. Situace se natolik vyhrocuje, že nejen že nás někteří vlastníci garáží ať zaparkujeme kdekoli rozčilení přichází vynadat. Byly nám několikrát už propíchnuty pneumatiky na autě, naposledy se tak stalo v minulém týdnu. Mám nové auto a když odjízdim od domu tak musím kontrolovat pneumatiky, zda mi zase někdo nezapíchnul, nebo nedal pod kolo hřebík.

Situace je vážná a chtěli jsme tuto situaci vyřešit stavbou garáže, kde bychom mohli v klidu zaparkovat.

Prosím o znovu projednání mé žádosti, a to třeba i s povolení stavby garáže na pozemku Města, tak jak to má většina vlastníků těchto garáží.

Vámi navrhovaná odprodej je s ohledem na velký počet účastníků 19 nerealizovatelná a navíc celou námi výše popsanou situaci nevyřeší.

Děkujeme za znovu zvážení a projednání naší žádosti.

From: Majdanics Dalibor [mailto:Dalibor.Majdanics@opava-city.cz]
Sent: Monday, May 24, 2021 2:29 PM
To: [REDACTED]
Subject: RE: žádost o prodej části pozemku

Záměr prodeje částí pozemku ve dvoře Krnovská 57, Opava

Vážený pane,

Vaše žádost o prodej části pozemku parc.č. 91/3, zastavěná plocha a nádvoří, k.ú. Opava – Předměstí (dále jen „předmětný pozemek“) za účelem výstavby garáže, byla projednána v majetkové komisi.

Majetková komise tento prodej nedoporučila, doporučila prodej částí předmětného pozemku do spoluvlastnictví tímto způsobem, **kterým Vás nyní oslovujeme.**

Protože je předmětný pozemek užíván výhradně spoluvlastníky domu Krnovská 57, Opava a také garáží v tomto dvoře, z důvodu způsobu užívání byl rozdělen na dvě části (viz příloha).

Modře ohraničená část předmětného pozemku tvoří příjezdovou komunikaci k domu a ke garážím a přestože kupní cena pozemků při vlastnictví bytů v k. ú. Opava – Předměstí činí 1.000,- Kč/m², majetková komise v tomto případě **doporučila kupní cenu 200,- Kč/m²** (zde je nutno podotknout, že toto doporučení může být v Radě SMO či Zastupitelstvu SMO změněno). Orientační výměra této části pozemku činí 325 m², orientační cena tedy činí 65.000,- Kč.

Cena zeleně ohraničené částí předmětného pozemku činí **1.000,- Kč/m²** a lze ji uhradit hradit 2 způsoby:

a) úhrada 30 % z kupní ceny před podpisem smlouvy a zbytek doplatit do 5 let od podpisu kupní smlouvy v ročních splátkách

nebo b) je možná celková úhrada před podpisem kupní smlouvy s možností 10 % slevy (tj. 900,- Kč/m²). Orientační výměra této části pozemku činí 260 m², orientační cena tedy činí 260.000,- Kč (případně 10 % sleva).

Výměry těchto pozemků budou upřesněny při přípravě kupní smlouvy, a to na základě geometrického zaměření.

Jelikož předmětný pozemek je užíván majiteli 19 nemovitostí (9 bytů, 1 nebytový prostor a 9 garáží), vycházela by cena jednoho podílu ke každé této nemovitosti cca 17.105,- Kč.

Tyto informace v nejbližších dnech obdrží všichni majitelé těchto nemovitostí.

V případě jakýchkoliv dotazů k této nabídce prodeje nás kontaktujte.

Vzhledem ke složitějšímu způsobu komplexního prodeje bude zástupce odboru majetku města připraven zodpovědět případné dotazy na místě samém dne středu 2.6.2021 od 14:00 do 14:30 hodin.

S pozdravem

Bc. Dalibor Majdanics
referent oddělení správy a evidence pozemků
Odbor majetku města
pracoviště Krnovská 71C

Statutárním město Opava
Horní náměstí 69
746 01 Opava
tel: +420 553 756 819
fax: +420 553 756 141
e-mail: dalibor.majdanics@opava-city.cz
www.opava-city.cz

From: Majdanics Dalibor
Sent: Friday, November 13, 2020 12:32 PM
To: [REDACTED]
Subject: žádost o prodej části pozemku

Prodej části pozemku

Vážený pane,

Vaše žádost o prodej části pozemku parc.č. 91/3, zastavěná plocha a nádvoří, v k.ú. Opava - Předměstí bude projednána v Zastupitelstvu statutárního města Opavy. O usnesení Zastupitelstva SMO budete písemně informován.

Společně s projednáváním této žádosti bude nutno řešit komplexně majetkoprávní vztah k předmětnému pozemku. Především z důvodu jeho užívání spolujednateli nemovitostí, které jsou tímto pozemkem obsluhovány.

Odbor majetku města má v kompetenci prodej pozemků, nikoliv vyjádření se k případným podmínkám výstavby garáže. Toto přísluší stavebnímu úřadu.

Vzhledem k dlouhodobějšímu rozhodovacímu procesu nás v případě Vašeho požadavku k podání informací o průběhu řízení kontaktujte.

S pozdravem

Bc. Dalibor Majdanics
referent oddělení správy a evidence pozemků
Odbor majetku města
pracoviště Krnovská 71C

Statutárním město Opava
Horní náměstí 69
746 01 Opava
tel: +420 553 756 819



Statutární město Opava
Horní náměstí 69
746 26 Opava

PID

Žádost o prodej pozemku ve vlastnictví města Opavy

MAGISTRÁT MĚSTA OPAVY		Číslo zájevu
odbor majetku města		Číslo
Došlo: 19. 07. 2021	Č.j.: 86 947/2021	Skz.číslo
Přílohy	Počet listů	

A. Žadatel:

Fyzická osoba

Fyzická osoba podnikající

Právnícká osoba

Fyzická osoba

Jméno

Titul před

Adresa trvalého p

Ulice

Část obce

Telefon

Kontaktní adresa

Přeji si zasílat poštu na kontaktní adresu.

Ulice

Číslo popisné

Číslo orientační

Část obce

Obec

PSČ

B. Žádám o prodej pozemku ve vlastnictví města Opavy:

(v případě žádosti o prodej části pozemku žadatel přiloží snímek z katastrální mapy s přesným zákresem požadované části pozemku)

1:	Parcela číslo	část 91/3	m ²	60	kultura společný dvůr	Katastr Opava
2:	Parcela číslo		m ²		kultura	Katastr
3:	Parcela číslo		m ²		kultura	Katastr

C. Důvod zájmu o koupi (např. zastavěná plocha nebo zahrada příslušející k domu ve vlastnictví žadatele, atp.):

Žádám o prodej vyznačené části pozemku z důvodu rekreace a trávení volného času s dítětem, na pozemek je přístup přes příjezdovou cestu, o kterou žádáme s ostatními vlastníky domu, jsem majitelem bytu a příslušné části domu u něhož je tento společný dvůr.

D. Prohlášení o jediném přístupu přes pozemek k nemovitostem:

1:	Parcela číslo	Číslo popisné	Číslo evidenční	Katastr
2:	Parcela číslo	Číslo popisné	Číslo evidenční	Katastr
3:	Parcela číslo	Číslo popisné	Číslo evidenční	Katastr

Přes pozemek není takovýto jediný přístup k jiným nemovitostem.



MMOPP00JTFUR

PROTOKOL O OTEVÍRÁNÍ OBÁLEK

„Nabídka na koupi části pozemku parc.č. 91/3, označené dle nezapsaného příloženého geometrického plánunovým parc.č. 91/16, k.ú. Opava - Předměstí“

Otevírání obálek se uskutečnilo dne 21.12.2021 v 8.00 hodin v sídle zadavatele.

Přítomni členové komise pro otevírání obálek s nabídkami:

1. Ing. Michal Kokošek
2. Taťána Tomšíková
3. Bc. Dalibor Majdanics

MAGISTRÁT MĚSTA OPAVY		Spis. značka
odbor majetku města -33-		
Došlo: 23. 12. 2021		2.prac.
Č.j.: 15.20.53/2021		Sk.zn.ih.
Přílohy	Poč. lis. 2	


POSTUP KOMISE PŘI OTEVÍRÁNÍ OBÁLEK S NABÍDKAMI:

Komise otevírá obálky za účasti všech výše uvedených členů komise. Po kontrole nabízené ceny za předmětnou nemovitost všemi účastníky otevírání obálek jsou tyto nabídky uvedeny v tabulce:

Nabídka č. 1	
Identifikační údaje o uchazeči (Název právnické nebo fyzické osoby):	
Bytem:	
Nabídková kupní cena předmětných nemovitostí	
Nabídka č. 2	
Identifikační údaje o uchazeči (Název právnické nebo fyzické osoby):	
Bytem:	
Nabídková kupní cena předmětných nemovitostí	
Nabídka č. 3	
Identifikační údaje o uchazeči (Název právnické nebo fyzické osoby):	
Bytem:	
Nabídková kupní cena předmětných nemovitostí	

Členové komise a osoby přítomné při otevírání obálek svým podpisem stvrzují správnost a úplnost uvedených údajů:

Ing. Kokošek



Taťána Tomšíková



Bc. Dalibor Majdanics



Jednání komise pro otevírání obálek bylo ukončeno dne 21.12.2021 v⁸⁰⁵ hodin

Údaje do protokolu zapsal: Bc. Dalibor Majdanics, odbor majetku města

SEZNAM DORUČENÝCH A PŘIJATÝCH NABÍDEK



k jednacímú řízení bez uveřejnění

OMM, Bc. Dalibor Majdanics

Pod názvem:

„nabídka na koupi části pozemku parc.č. 91/3, označené dle nezapsaného přiloženého geometrického plánu novým parc.č. 91/16, k.ú. Opava - Předměstí“

Termín doručení: do 20. 12. 2021 do 13:00 hodin

Pořadové číslo	Název uchazeče	Datum doručení	Přesná hodina doručení	Jméno a příjmení příjemce nabídky	Podpis příjemce
01.	NEZJIŠTĚNO	20. 12. 2021	11:33		
02.	NEZJIŠTĚNO	20. 12. 2021	10:57		
03.					
04.					
05.					
06.					
07.					
08.					
09.					


Uzavřeno dne: 20. 12. 2021 v 13:10 hodin.

S celkovým počtem 2 nabídek převzato do komise pro hodnocení dne

Předal (podpis):




Převzal (podpis):





MMOPP00JTFR6

MAGISTRÁT MĚSTA OPAVY		Spis. značka
odbor majetku města -33-		
Došlo: 23. 12. 2021		Zprac.
Č.j.: 45.2051/2021		Sk.zpřih.
Přílohy	Poč. lis. 1	



MAM ZAJEM O KOUTI
POZEMKU PARC. č. 91/3
GEOMETRICKÉHO PLÁNU
NOVÝCH PARC. č. 91/16 K.U.
OPAVA PŘEDMĚSTÍ
100 000,-


MAGISTRÁT MĚSTA OPAVY		Spis. značka
odbor majetku města -33-		
Došlo: -2. 02. 2022		Zprac.
Č.j.: 15786/2022		Sk.zn./lt.
Přílohy: / Poč. list. 1		

16 631/2020



Jako vítězka obálkového způsobu prodeje části pozemku parc.č. 91/3, označené dle nezapsaného přiloženého geometrického plánu novým parc.č. 91/16, k.ú. Opava - Předměstí, žádám o prodej tohoto pozemku za kupní cenu 100.000,- Kč ve společné kupní smlouvě s ostatními pozemky ve dvoře domu Krnovská 33/57, Opava.

V Opavě dne 2. 2. 2022





MAGISTRÁT MĚSTA OPAVY		Spis. značka
odbor majetku města -33-		
Došlo:	23. 12. 2021	Zprac.
Č.j.:	152002/2021	Sk.zmlh.
Přílohy	/ Poč. list.	

Ve Studénce dne 18. 12. 2021

Žádost o koupi

pozemku p. č. 91/16 v k.ú Opava – Předměstí podle navrhovaného geometrického plánu č. 5917-98/2021 PGP- 2438/2021, který vzniká z pozemku p.č. 91/3 zapsaného v katastru nemovitostí na Katastrálním úřadě pro Moravskoslezský kraj katastrální pracoviště Opava na listu vlastnickém č. 3618 ve vlastnictví Statutárního města Opava.

NABÍDKA kupní cena 72100,- Kč. slovy Sedmdesátdvatisícsto korun českých

