



# OBECNĚ ZÁVAZNÁ VYHLÁŠKA Č. 3/2019, O PRAVIDLECH PRO POHYB PSŮ NA VEŘEJNÉM PROSTRANSTVÍ

**Účinnost od:**

Patnáctého dne po dni vyhlášení.

**Určeno:**

Každé právnické a fyzické osobě, která drží nebo chová zvíře nebo zvířata.

**Nahrazuje dokument:**

Obecně závaznou vyhlášku statutárního města Opava č. 9/2012, o pravidlech pro volný pohyb psů na veřejném prostranství

## OBSAH

Čl. 1 Úvodní ustanovení	3
Čl. 2 Vymezení pojmů	3
Čl. 3 Povinnosti průvodce psa	3
Čl. 4 Vymezení prostor pro volný pohyb psů	4
Čl. 5 Kontrola a sankce	4
Čl. 6 Ustanovení závěrečná a zrušovací	4
Čl. 7 Účinnost	4

## SEZNAM

1. [Seznam prostor, kde je vstup psům zakázán](#)
2. [Seznam pozemků a částí pozemků, kde je přípustný volný pohyb psů](#)

Zastupitelstvo statutárního města Opava se na svém zasedání dne 10. 06. 2019 usnesením č. 162/5/ZM/19 usneslo vydat na základě ustanovení § 10 písm. a), c) a písm. d), § 35 a § 84 odst. 2 písm. h) zákona č. 128/2000 Sb., o obcích (obecní zřízení), ve znění pozdějších předpisů a v souladu s ustanovením § 24 odst. 2 zákona č. 246/1992 Sb., na ochranu zvířat proti týrání, ve znění pozdějších předpisů tuto obecně závaznou vyhlášku (dále jen „vyhláška“):

## Článek 1

### Úvodní ustanovení

Tato vyhláška vydaná za účelem zabezpečení záležitostí místního pořádku, ochrany bezpečnosti zdraví a majetku, dále zajištění čistoty ulic a jiných veřejných prostranství, k ochraně životního prostředí, jakož i zabezpečení ochrany zvířat proti týrání stanoví pravidla pro pohyb psů na veřejném prostranství, vymezuje prostory pro volný pohyb psů a prostory, kde je vstup psům zakázán.

## Článek 2

### Vymezení pojmů

1. Veřejným prostranstvím jsou všechna náměstí, ulice, tržiště, chodníky, veřejná zeleň, parky a další prostory přístupné každému bez omezení, tedy sloužící obecnému užívání, a to bez ohledu na vlastnictví k tomuto prostoru<sup>1</sup>.
2. Průvodcem psa se rozumí každý, kdo provází psa staršího 3 měsíců na veřejném prostranství nebo jinak umožní psu staršímu 3 měsíců pohyb po veřejném prostranství.
3. Volným pohybem psa se rozumí pohyb psa staršího 3 měsíců na veřejném prostranství bez vedení psa průvodcem na vodítku.

## Článek 3

### Povinnosti průvodce psa

1. Průvodce psa je povinen na veřejném prostranství vést psa na vodítku, s výjimkou prostor pro volný pohyb psů vymezených v článku 4 této vyhlášky, a současně zabezpečit psa tak, aby pes neohrožoval okolí pokousáním, např. nasazením náhubku.
2. Je zakázáno vodit psa či jinak umožnit psu přístup do prostor zahrad při mateřských školách, školních sportovišť při základních školách, veřejně přístupných hřišť a sportovišť, pískovišť a pískovišť s herními prvky, do prostor venkovních hracích ploch bez pískovišť a venkovních hracích ploch s pískovištěm a do dalších prostor blíže specifikovaných v Příloze č. 1 této vyhlášky.
3. Prostory, kde je vstup psům zakázán, jsou v terénu označeny informativními piktogramy uvedenými v Příloze č. 1 této vyhlášky.
4. Povinnosti uvedené v tomto článku vyhlášky se nevztahují na průvodce psů zvláštního určení<sup>2</sup>.

## Článek 4

### Vymezení prostor pro volný pohyb psů

1. Volný pohyb psů je přípustný pouze na pozemcích, jejichž seznam je uveden v Příloze č. 2 této vyhlášky.

---

<sup>1</sup> § 34 zákona č. 128/2000 Sb., o obcích (obecní zřízení), ve znění pozdějších předpisů

<sup>2</sup> např. zákon č. 449/2001 Sb., o myslivosti, ve znění pozdějších předpisů, zákon č. 273/2008 Sb., o Policii České republiky, ve znění pozdějších předpisů, zákon č. 553/1991 Sb., o obecní policii, ve znění pozdějších předpisů, zákon č. 300/2013 Sb., o vojenské policii, ve znění pozdějších předpisů, zákon č. 219/1999 Sb., o ozbrojených silách České republiky, ve znění pozdějších předpisů

2. Prostory vymezené pro volný pohyb psů jsou v terénu označeny informativními piktogramy uvedenými v Příloze č. 2 této vyhlášky.

#### Článek 5

##### **Kontrola a sankce**

1. Kontrolu dodržování povinností stanovených touto vyhláškou provádějí strážníci Městské policie Opava.
2. Porušení povinností stanovených touto vyhláškou bude postihováno jako přestupek podle zvláštního zákona<sup>3</sup>.

#### Článek 6

##### **Ustanovení závěrečná a zrušovací**

1. Nedílnou součástí této vyhlášky jsou následující přílohy:
  - 1.1. [Příloha č. 1](#) – Seznam prostor, kde je vstup psům zakázán,
  - 1.2. [Příloha č. 2](#) – Seznam pozemků a částí pozemků, kde je přípustný volný pohyb psů.
2. Touto vyhláškou se zrušuje Obecně závazná vyhláška statutárního města Opava č. 9/2012, o pravidlech pro volný pohyb psů na veřejném prostranství.

#### Článek 7

##### **Účinnost**

Tato vyhláška nabývá účinnosti patnáctým dnem po dni vyhlášení.

.....  
Ing. Tomáš Navrátil v. r.  
primátor

.....  
Bc. Hana Brňáková v. r.  
1. náměstkyně primátora

Datum vyvěšení: 14. 6. 2019

Datum sejmutí: 30. 6. 2019

---

<sup>3</sup> z. č. 251/2016 Sb., o některých přestupcích



## SEZNAM PROSTOR, KDE JE PSŮM VSTUP ZAKÁZÁN

### **Příloha č. 1**

Obecně závazné vyhlášky č. 3/2019, o pravidlech pro pohyb psů na veřejném prostranství

**Účinnost od:**

Patnáctého dne po dni vyhlášení.

**Určeno:**

Každé právnické a fyzické osobě, která drží nebo chová zvíře nebo zvířata.

**Nahrazuje dokument:**

Obecně závazná vyhláška statutárního města Opava č. 9/2012, o pravidlech pro volný pohyb psů na veřejném prostranství

Touto přílohou k Obecně závazné vyhlášce č. 3/2019, o pravidlech pro pohyb psů na veřejném prostranství, jsou vymezeny prostory na území statutárního města Opava, kde je vstup psům zakázán.

## Článek 1

### Vymezení prostor, kde je vstup psům zakázán

Za prostory, kde je vstup psům zakázán, shora uvedené obecně závazné vyhlášky se považuje:

#### 1. Veřejně přístupná hřiště

Katastrální území a ulice, kde se hřiště nachází	Parcelní číslo pozemku, na němž se hřiště nachází	Druh pozemku
<b>k.ú. Opava - Předměstí</b>		
nám. Sv. Hedviky	94/4	Ostatní plocha
Haškova 4 - 6	2344/9	Ostatní plocha
U Hřbitova – Nerudova	25/9	Ostatní plocha
<b>k.ú. Opava - Kateřinky u Opavy</b>		
Házenkářské hřiště Ant. Sovy	3074	
Vnitroblok Ant. Sovy	3066	Ostatní plocha
Vnitroblok Holasická, Grudova, Vítečkova – Dětské prvky	2637/14	Ostatní plocha
Vnitroblok Ratibořská, Holasická, Grudova	2499, 2562	Ostatní plocha
<b>k.ú. Opava - Kylešovice</b>		
17. listopadu	875	Ostatní plocha
Liptovská	1153	Ostatní plocha

#### 2. Veřejně přístupná sportoviště

Katastrální území a ulice, kde se sportoviště nachází	Parcelní číslo pozemku, na němž se sportoviště nachází	Druh pozemku
<b>k.ú. Opava – Komárov</b>		
fotbalové hřiště a tenisové kurty	666/1, 666/2	Ostatní plocha
tréninkové a hasičské hřiště	666/6, 977/10	Ostatní plocha
sportoviště Komárovské Chaloupky	778	Ostatní plocha
<b>k.ú. Opava - Malé Hoštice</b>		
fotbalové hřiště, dětské hřiště	600/1	Sportoviště a rekreační plocha
tréninkové hřiště, minihřiště a ochranný val	592/4	Orná půda
<b>k.ú. Opava - Milostovice</b>		
hřiště Milostovice	75	Ostatní plocha
<b>k.ú. Opava - Palhanec</b>		
Sportovní areál TJ Palhanec	124, 125	Ostatní plocha, Trvalý travní porost
Sportovní areál SDH Palhanec	126, 127	Orná půda Ostatní plocha
<b>k.ú. Opava - Podvíhov</b>		
hřiště Na Nové	1050/36	Ostatní plocha
<b>k.ú. Opava – Suché Lazce</b>		
fotbalové hřiště	678/1	Ostatní plocha
<b>k.ú. Opava - Vávrovice</b>		
fotbalové hřiště	702/1	Ostatní plocha
<b>k.ú. Opava – Zlatníky</b>		
Sportovní areál Zlatníky	170/3, 177/7, 169/13	Sportoviště a rekreační plocha

### 3. Pískoviště

Katastrální území a ulice, kde se pískoviště nachází	Parcelní číslo pozemku, na němž se pískoviště nachází	Druh pozemku
<b>k.ú. Opava - Předměstí</b>		
Alšova 3	2416/12, 2416/4	Zahrada
Bílovecká 8, 10	2702/236	Zastavěná plocha a nádvoří
Bílovecká 18, 12	2702/306	Zastavěná plocha a nádvoří
B. Němcové 43	2702/144	Ostatní plocha
B. Němcové 49, 51	2702/144	Ostatní plocha
Denisovo nám. - park	3001/1	Ostatní plocha
Englišova 76, 80	2370/60	Zastavěná plocha a nádvoří
Hany Kvapilové 9 - 13, za domem	174/2	Ostatní plocha
Hobzíkova 29	2626/227	Ostatní plocha
Hobzíkova 34, 36	2626/118	Zastavěná plocha a nádvoří
Hradecká 28 - 30	2626/226	Ostatní plocha
Hradecká 36, 40	2626/281	Ostatní plocha
Hradecká 41 - 45	612/1	Ostatní plocha
Mařádkova 10	249/3	Ostatní plocha
Mařádkova 14	245/1	Zastavěná plocha
Milady Horákové 9	2370/12	Ostatní plocha
Milady Horákové 15	2370/12	Ostatní plocha
Milady Horákové 21	2370/80	Ostatní plocha
Nákladní 47, 49	1405/1	Ostatní plocha
nám. Sv. Hedviky, u domu č. 17	72/1	Ostatní plocha
Olomoucká 89	2344/24	Ostatní plocha
Ondříčkova 48	2530/9	Ostatní plocha
Otická 4, 6	553/2	Zastavěná plocha a nádvoří
Otická 31	2589/10	Zastavěná plocha a nádvoří
Palackého 10 - 12	2373/22	Zahrada
Sadová 59, 64	1856/7	Zastavěná plocha a nádvoří
Skřivánčí 1, 3	668/1	Ostatní plocha
Skřivánčí 7, 9	581/20	Ostatní plocha
Ratibořská 24, dvorní trakt	1156/1	Ostatní plocha
U Hliníku 6	2166/4	Ostatní plocha
U Náhonu 3, 7	2154/1	Ostatní plocha
Vančurova 4	2291/1	Ostatní plocha
Vyhlídalova 11	2501/8, 2501/4	Zahrada
Zacpalova 8, 10	372/1	Zastavěná plocha a nádvoří
Zacpalova, Čapkova	318	Zahrada
<b>k.ú. Opava - Kateřinky u Opavy</b>		
Antonína Sovy 25 - 27, atrium, K. západ	3174	Ostatní plocha
Antonína Sovy 41, K. západ	3154	Ostatní plocha
Černá 15, K. západ	2949	Ostatní plocha
Edvarda Beneše 12 -16, K. západ	2471	Ostatní plocha
Hálkova 79, K. západ	3021	Ostatní plocha
Holasická 16 - 20, K. východ	2610/1	Ostatní plocha
Junácká	390/18	Zahrada
Štefánikova 6, atrium, K. západ	3185	Ostatní plocha
Zeyerova 4, pěší zona, K. západ	2880/11	Ostatní plocha
Zeyerova 2, pěší zona, K. západ	2884	Ostatní plocha
<b>k.ú. Opava - Kylešovice</b>		
Hlavní 116, Kyl. II	1153/102	Ostatní plocha
Liptovská 15, Kyl. II	1153/109	Ostatní plocha
Liptovská 16, Kyl. II	1153/78	Ostatní plocha

Liptovská 30 - 34, Kyl. II	1153/29	Ostatní plocha
----------------------------	---------	----------------

#### 4. Pískoviště s herními prvky

Katastrální území a ulice, kde se pískoviště s herními prvky nachází	Parcelní číslo pozemku, na němž se pískoviště s herními prvky nachází	Druh pozemku
<b>k.ú. Opava - Město</b>		
Drůbeží trh	606/1	Zastavěná plocha a nádvoří
Otická 8, 10	558/1	Zastavěná plocha a nádvoří
<b>k.ú. Opava - Předměstí</b>		
Elišky Krásnohorské 13	2530/252	Ostatní plocha
Elišky Krásnohorské 15	2530/252	Ostatní plocha
Hradecká 33 - 37	611/33	Ostatní plocha
Lazebnická	435/2	Ostatní plocha
nám. Joy Adamsonové - park	2491	Ostatní plocha
nám. Sv. Hedviky park ul. Myslbekova	94/4	Ostatní plocha
Olomoucká 106	2344/1	Ostatní plocha
Vyhlídalova 4, 6	2505/2	Zahrada
<b>k.ú. Opava – Kateřinky u Opavy</b>		
Hálkova 3 - 7, K. západ	205/34	Ostatní plocha
Holasická 15, K. východ	2637/14	Ostatní plocha
Na Pastvisku 10, K. západ	3185	Ostatní plocha
Rolnická 19, K. západ	3077	Ostatní plocha
U Cukrovaru 1, K. východ	1586/3	Ostatní plocha
Válečkova 12 - 14, K. západ	2600/1	Ostatní plocha
Vrchní 45 - 49, K. západ	3035/42	Ostatní plocha
Wolkerova – areál fotbalového klubu Slávia Opava, z.s.	1588/8	Ostatní plocha
<b>k.ú. Opava - Kylešovice</b>		
17. listopadu 24 - 28, Kyl. I	875/137	Ostatní plocha
17. listopadu 37, Kyl. I	875/118	Ostatní plocha
Liptovská 5, Kyl. II	1153/109	Ostatní plocha

#### 5. Venkovní hrací plochy bez pískoviště

Katastrální území a ulice, kde se mobiliář v zeleni nachází	Parcelní číslo pozemku, na němž se venkovní hrací plochy bez pískoviště nachází	Druh pozemku
<b>k.ú. Opava – Město</b>		
Sady Svobody před Obecním domem (Městské parky)	492/1	Ostatní plocha
Sady Svobody pod Ptačím vrchem (Městské parky)	492/1	Ostatní plocha
nám. Osvoboditelů (Městské parky)	13/4, 9/2, 571/1	Ostatní plocha
Podkovní (vnitroblok)	164/2	Ostatní plocha
Popská	239/1	Ostatní plocha
<b>k.ú. Opava – Předměstí</b>		
sídlíště Olomoucká – Milady Horákové	2370/51	Ostatní plocha
Tyršova – palouček	2661/3	Ostatní plocha
Na Komendě – Rákosníčkově hřiště	2530/239	Ostatní plocha
Městské sady – malé hřiště	2031/1	Ostatní plocha
Městské sady – velké hřiště	2031/1	Ostatní plocha
<b>k.ú. Opava – Kateřinky u Opavy</b>		



Černá – Hálkova (vnitroblok), K. západ	3027, 3021	Ostatní plocha
Fügnerova 6 – 8, K. východ	2456, 2455	Ostatní plocha
Grudova 12, K. východ	2569	Ostatní plocha
Hozovo nábřeží, K. západ	128/1, 2376/6	Ostatní plocha
Vrchní – Rolnická (vnitroblok), K.	3035/40, 3035/42	Ostatní plocha
<b>MČ Vávrovice - Palhanec</b>		
fotbalové hřiště	126	Orná půda

## 6. Venkovní hrací plochy s pískovištěm

Katastrální území a ulice, kde se venkovní hrací plocha nachází	Parcelní číslo pozemku, na němž se venkovní hrací plocha s pískovištěm nachází	Druh pozemku
<b>k.ú. Opava - Předměstí</b>		
Elišky Krásnohorské 2	2530/220	Ostatní plocha
Jaselská 7	2154/1	Ostatní plocha
Jaselská 11	2154/1	Ostatní plocha
nám. Slezského odboje, park	146/1	Ostatní plocha
Olomoucká 71 - 73	2344/6	Ostatní plocha
Purkyňova 17	2370/51	Ostatní plocha
<b>k.ú. Opava - Kateřinky u Opavy</b>		
Antonína Sovy 1 - 3, K. západ	2911	Ostatní plocha
Černá 9 - 11, K. západ	2967	Ostatní plocha
Edvarda Beneše 13, K. východ	2500	Ostatní plocha
Rolnická 122, atrium, K. západ	3035/70	Ostatní plocha
<b>k.ú. Opava - Kylešovice</b>		
17. listopadu 19, Kyl. I	875/88	Dětská hřiště, sportoviště
17. listopadu 21, Kyl. I	875/102	Ostatní plocha
Liptovská 22, Kyl. II	1153/49	Ostatní plocha

## 7. Další prostory, kde je vstup psům zakázán

**Veškeré travnaté plochy nacházející se na náměstí Osvoboditelů** v Opavě, tj. na pozemcích parc. č. 13/1, parc. č. 13/4, parc. č. 571/1, parc. č. 571/4, parc. č. 9/2 a parc. č. 566/3 nacházejících se v katastrálním území Opava – Město.

### Článek 2

#### Určení prostor, kde je vstup psům zakázán, v digitální vektorové mapě statutárního města Opava

Prostory na území statutárního města Opava uvedené v článku 1 této přílohy jsou vyznačeny v digitální vektorové mapě v podobě mapové vrstvy nad digitální katastrální mapou statutárního města Opava. Do této mapy lze nahlédnout způsobem umožňujícím dálkový přístup na webových stránkách statutárního města Opava.

### Článek 3

#### Vymezení prostor, kde je vstup psům zakázán, v terénu

Prostory, kde je vstup psům zakázán, na území statutárního města Opava uvedené v článku 1 této přílohy jsou v terénu označeny informativními piktogramy:

**Prostor, kde je vstup psům zakázán, stanovený  
Obecně závaznou vyhláškou č. 3/2019,  
o pravidlech pro pohyb psů na veřejném  
prostranství**





## SEZNAM POZEMKŮ A ČÁSTÍ POZEMKŮ, KDE JE PŘÍPUSTNÝ VOLNÝ POHYB PSŮ

### **Příloha č. 2**

Obecně závazné vyhlášky č. 3/2019, o pravidlech pro pohyb psů na veřejném prostranství

**Účinnost od:**

Patnáctého dne po dni vyhlášení.

**Určeno:**

Každé právnické a fyzické osobě, která drží nebo chová zvíře nebo zvířata.

**Nahrazuje dokument:**

Obecně závazná vyhláška statutárního města Opava č. 9/2012, o pravidlech pro volný pohyb psů na veřejném prostranství

Touto přílohou k obecně závazné vyhlášce č. 3/2019, o pravidlech pro pohyb psů na veřejném prostranství, jsou vymezeny prostory na území statutárního města Opava, kde je přípustný volný pohyb psů

#### Článek 1

##### **Vymezení prostor, kde je přípustný volný pohyb psů**

Za prostory, kde je přípustný volný pohyb psů, shora uvedené obecně závazné vyhlášky se považuje:

1. Části pozemků parc. č. 2168/3, 2168/4 a 2168/7 v kat. území Opava – Předměstí,
2. Pozemky parc. č. 3255, 3256, 3258, 3259, 3260, 3313, 3314, 3316/1 a 3318/1 v kat. území Opava Předměstí a části pozemku parc.č. 3052/1 v kat. území Opava – Předměstí  
Jedná se o následující prostory u řeky Opavy:
  - prostor na levém břehu řeky Opavy od mostu přes řeku Opavu na komunikaci prodloužená Rolnická po sjezd cyklotrasy č. 55 k břehu řeky Opavy,
  - prostor na pravém břehu řeky Opavy od mostu přes řeku Opavu na komunikaci prodloužená Rolnická po sjezd k břehu řeky Opavy u parku na ulici Ochranova,
  - prostor na levém břehu řeky Opavy za mostem přes řeku Opavu na ulici Ratibořská od výjezdu cyklotrasy č. 55 od břehu řeky Opavy po sjezd cyklotrasy č. 55 k břehu řeky Opavy,
  - na pravém břehu řeky Opavy od vyústění kanalizačního sběrače za mostem přes řeku Opavu na ulici Ratibořská po sjezd k břehu řeky Opavy na úrovni ulice Krátká.  
Volný pohyb psů však není přípustný na chodnících a pěšinách nacházejících se v těchto prostorech.
3. Část pozemku 1985/100 v kat. území Opava – Kateřinky u Opavy.
4. Pozemek parc. č. 27 v kat. území Komárov u Opavy.

#### Článek 2

##### **Určení prostor, kde je přípustný volný pohyb psů, v digitální vektorové mapě statutárního města Opava**


Prostory na území statutárního města Opava, kde je přípustný volný pohyb psů, uvedené v článku 1 této přílohy jsou vyznačeny v digitální vektorové mapě v podobě mapové vrstvy nad digitální katastrální mapou statutárního města Opava. Do této mapy lze nahlédnout způsobem umožňujícím dálkový přístup na webových stránkách statutárního města Opava.

#### Článek 3

##### **Vymezení prostor, kde je přípustný volný pohyb psů, v terénu**



Prostory na území statutárního města Opava, kde je přípustný volný pohyb psů, uvedené v článku 1 této přílohy jsou v terénu označeny informativními piktogramy:

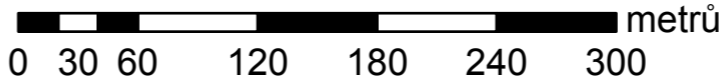
**Prostor pro volný pohyb psů stanovený  
Obecně závaznou vyhláškou  
č. 3/2019, o pravidlech pro pohyb psů  
na veřejném prostranství**





# Prostory pro volný pohyb psů



-  současný stav
-  navrhovaný stav

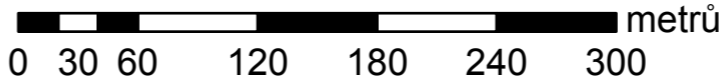


Lokalita: břeh Opavy



# Prostory pro volný pohyb psů

-  současný stav
-  navrhovaný stav





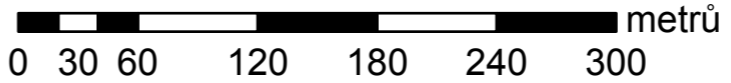
Lokalita: břeh Opavy





# Prostory pro volný pohyb psů

-  současný stav
-  navrhovaný stav



Lokalita: břeh Opavy



Prostor pro volný pohyb psů



Lokalita: Stříbrné jezero



Prostor pro volný pohyb psů



Lokalita: Komárov

