

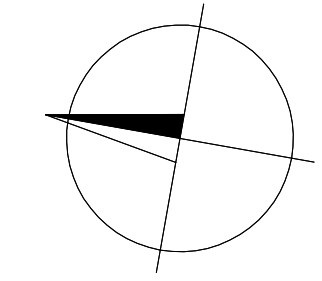
**LEGENDA**

	KATASTRÁLNÍ MAPA
	SKUTEČNÝ STAV (DTMM Opava + geodetické zaměření polohopisu a výškopisu)
	PROJEKTOVÝ STAV
	HRANICE ZÁBORU POZEMKŮ
	SPOLEČNÁ STEZKA PRO CHODCE A CYKLISTY (C9)

**STÁVAJÍCÍ INŽENÝRSKÉ SÍTĚ**

	podzemní vedení silových kabelů NN do 1 kV (ČEZ Distribuce, a.s.)
	nadzemní vedení silových kabelů VN do 35 kV (ČEZ Distribuce, a.s.)
	podzemní vedení telekomunikačních kabelů (CETIN a.s.)
	plynovody NTL, VTL vč. přípojek (GasNet Služby, s.r.o.)
	vodovod vč. přípojek (Severomoravské vodovody a kanalizace Ostrava a.s.)
	stoka splaškové kanalizace (Severomoravské vodovody a kanalizace Ostrava a.s.)
	stoka dešťové kanalizace (Severomoravské vodovody a kanalizace Ostrava a.s.)
	Hřaková kanalizace jednotná (Severomoravské vodovody a kanalizace Ostrava a.s.)

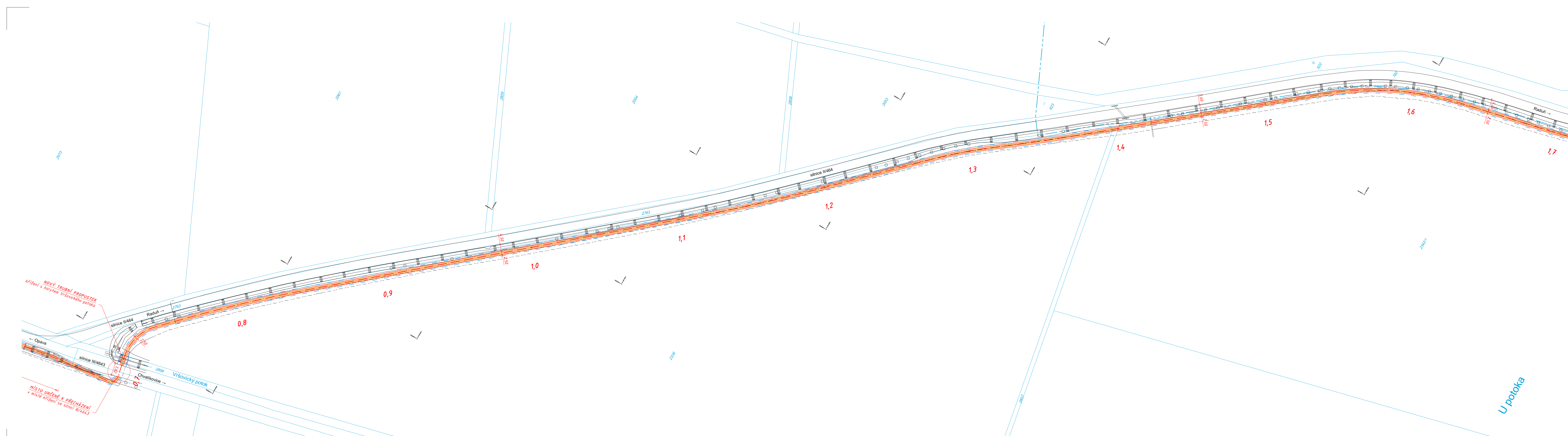
SOUŘADNICOVÝ SYSTÉM: JTSK  
 VÝŠKOVÝ SYSTÉM: B.p.v.



dokumentace staveb pozemních komunikací (technická studie) v rozsahu dle Směrnice pro dokumentaci staveb PK

## B. Výkresy

Změny	a	b	c	Datum	Popis	
Navrhl / vypracoval	Zodp. projektant	Techn. kontrola	ZHOTOVITEL			
Ing. NOVÁK Zbyněk	Ing. NOVÁK Zbyněk	Ing. NOVÁK Zbyněk	Ing. Zbyněk NOVÁK Projektová činnost ve výstavbě Cajkovského 1555/48, 744 01 OPAVA IČ: 420 724 338 616 e-mail: info@projekty-novak.cz www.projekty-novak.cz			
podpis:	podpis:	podpis:	Obec:	OPAVA	Kraj:	MORAVSKOSLEZSKÝ
Objednatel:	STATUTÁRNÍ MĚSTO OPAVA, Horní náměstí 382/69, 746 01 Opava		Formát:	A4 x 5	Datum:	12/2023
Akce:	Cyklostezka Opava - Raduň		Čís. zakázky:	23-13-TST	Stupeň:	TST
Příloha:	SITUACE ZÁJMOVÉHO ÚZEMÍ		Měřítko:	1:1 000	Souprava:	B.2-1
			Příloha č.:	B.2-1		



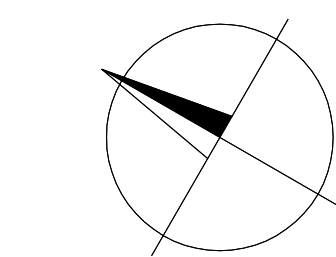
### LEGENDA

- KATASTRÁLNÍ MAPA
- SKUTEČNÝ STAV (geodetické zaměření polohopisu a výškopisu)
- PROJEKTOVÝ STAV
- - - - - HRANICE ZÁBORU POZEMKŮ
- SPOLEČNÁ STEZKA PRO CHODCE A CYKLISTY (C9)

### STÁVAJÍCÍ INŽENÝRSKÉ SÍTĚ

- - - - - podzemní vedení optických kabelů (CETIN a.s.)
- - - - - podzemní vedení neprovozovaných telekomunikačních kabelů (CETIN a.s.)

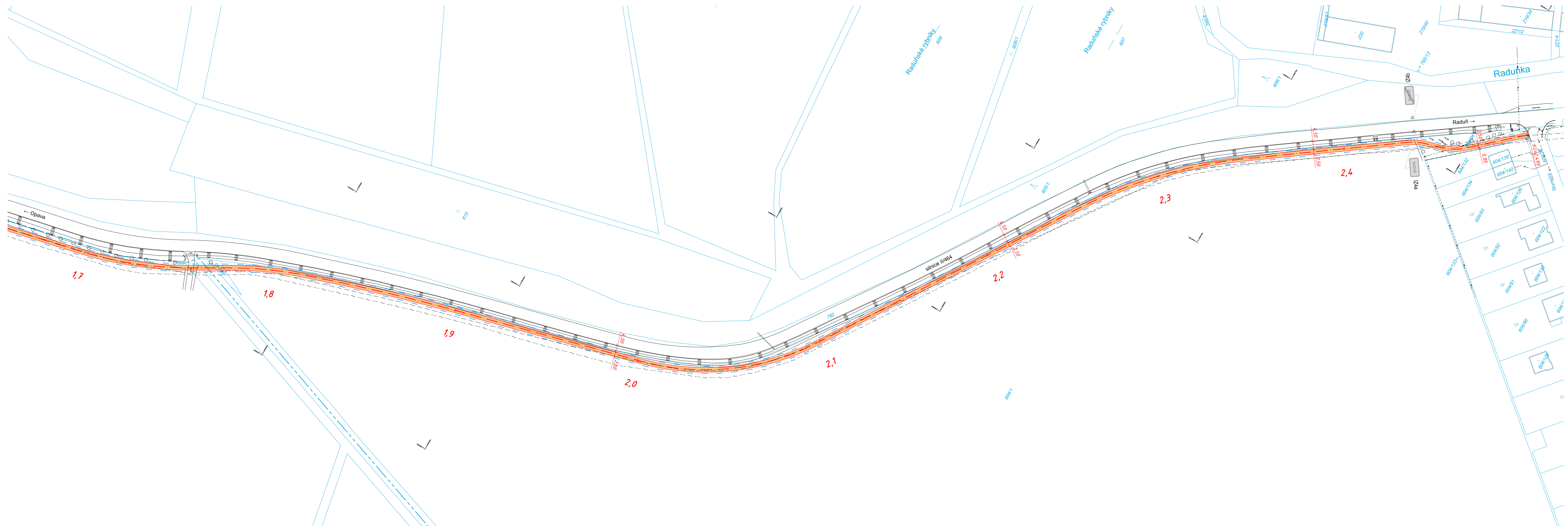
SOUŘADNICOVÝ SYSTÉM: JTSK  
 VÝŠKOVÝ SYSTÉM: B.p.v.



dokumentace staveb pozemních komunikací (technická studie) v rozsahu dle Směrnice pro dokumentaci staveb PK

## B. Výkresy

Změny				Datum	
a					Podpis
Navrh / vypracoval			Zodp. projektant	Techn. kontrola	
Ing. NOVÁK Zbyněk			Ing. NOVÁK Zbyněk	Ing. NOVÁK Zbyněk	
podpis:			podpis: <i>N. NOVÁK</i>	podpis:	
Obec: OPAVA		Kraj: MORAVSKOSLEZSKÝ		Formát	A4 x 6
Objednatel: STATUTÁRNÍ MĚSTO OPAVA, Horní náměstí 382/69, 746 01 Opava				Datum	12/2023
Akce: <b>Cyklostezka Opava - Raduň</b>				Čís. zakázky	23-13-TST
				Stupeň:	TST
Příloha: <b>SITUACE ZÁJMOVÉHO ÚZEMÍ</b>				Měřítko:	1 : 1 000
				Příloha č.:	B.2-2



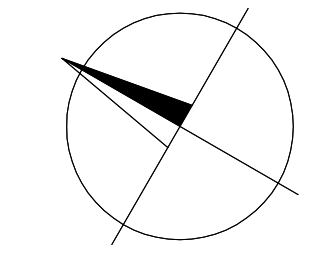
**LEGENDA**

	KATASTRÁLNÍ MAPA
	SKUTEČNÝ STAV (geodetické zaměření polohopisu a výškopisu)
	PROJEKTOVÝ STAV
	HRANICE ZÁBORU POZEMKŮ
	SPOLEČNÁ STEZKA PRO CHODCE A CYKLISTY (C9)

**STÁVAJÍCÍ INŽENÝRSKÉ SÍTĚ**

	nadzemní vedení silových kabelů VN do 35 kV (ČEZ Distribuce, a.s.)
	podzemní vedení optických kabelů (CETIN a.s.)
	podzemní vedení neprovozovaných telekomunikačních kabelů (CETIN a.s.)
	vodovod vč. přípojek (Severomoravské vodovody a kanalizace Ostrava a.s.)

SOUŘADNICOVÝ SYSTÉM: JTSK  
 VÝŠKOVÝ SYSTÉM: B.p.v.



dokumentace staveb pozemních komunikací (technická studie) v rozsahu dle Směrnice pro dokumentaci staveb PK

## B. Výkresy

Změny	a	b	c	Datum	Podpis
Navrhl / vypracoval	Zodp. projektant	Techn. kontrola	ZHOTOVITEL		
Ing. NOVÁK Zbyněk	Ing. NOVÁK Zbyněk	Ing. NOVÁK Zbyněk	Ing. Zbyněk NOVÁK projektová činnost ve výstavbě Čajkovského 1556/65, 744 01 OPAVA ☎ +420 724 338 616 e-mail: info@projekty-novak.cz www.projekty-novak.cz		
podpis:	podpis:	podpis:			
Obec:	OPAVA	Kraj:	MORAVSKOSLEZSKÝ	Formát:	A4 x 5
Objednatel:	STATUTÁRNÍ MĚSTO OPAVA, Horní náměstí 382/69, 746 01 Opava		Datum:	12/2023	
Akce:	Cyklostezka Opava - Raduň		Čís. zakázky:	23-13-TST	
Příloha:	SITUACE ZÁJMOVÉHO ÚZEMÍ		Stupeň:	TST	
	Měřítko:	1 : 1 000		Souprava:	
	Příloha č.:	B.2-3			