

# DAROVACÍ SMLOUVA

## I. Smluvní strany

### 1. Moravskoslezský kraj

se sídlem: 28. října 2771/117, 702 00 Ostrava  
IČO: 70890692  
DIČ: CZ70890692  
zastoupený: Ing. Josefem Bělicou, MBA, hejtmanem

dále jen „**dárce**“

### 2. statutární město Opava

se sídlem: Horní náměstí 382/69, Město, 746 01 Opava  
IČO: 00300535  
DIČ: CZ00300535  
zastoupené: Ing. Tomášem Navrátillem, primátorem

dále jen „**obdarovaný**“

## II. Úvodní ustanovení

1. Tato smlouva je uzavřena podle § 2055 a násl. zákona č. 89/2012 Sb., občanský zákoník, ve znění pozdějších předpisů (dále jen „občanský zákoník“); práva a povinnosti touto smlouvou neupravené se řídí příslušnými ustanoveními občanského zákoníku a dalšími platnými právními předpisy českého práva.
2. Dárce prohlašuje, že je výlučným vlastníkem nemovitých věcí, a to:
  - pozemku parc. č. 6/13 zastavěná plocha a nádvoří,
  - pozemku parc. č. 6/15 zastavěná plocha a nádvoří,
  - pozemku parc. č. 6/22 zastavěná plocha a nádvoří,
  - pozemku parc. č. 6/23 ostatní plocha,
  - pozemku parc. č. 6/2 ostatní plocha,
  - budovy č. p. 461, Město, občanská vybavenost, která stojí na pozemcích parc. č. 6/11, parc. č. 6/13, parc. č. 6/15 a parc. č. 6/22, všechny zastavěná plocha a nádvoří,jak je zapsáno v katastru nemovitostí u Katastrálního úřadu pro Moravskoslezský kraj, Katastrální pracoviště Opava, pro k. ú. Opava-Město, obec Opava, na LV č. 1062.
3. Nemovité věci uvedené v odst. 2 tohoto článku jsou ke dni uzavření této smlouvy svěřeny k hospodaření organizaci Slezské gymnázium, Opava, příspěvková organizace, Zámecký okruh 848/29, Předměstí, Opava, IČO 47813075.

## III. Předmět smlouvy

1. Dárce touto smlouvou obdarovanému bezplatně převádí vlastnické právo k nemovitým věcem specifikovaným v čl. II odst. 2 této smlouvy, včetně všech součástí a příslušenství těchto nemovitých věcí, vše v k. ú. Opava-Město, obec Opava (dále jen „**Předmět daru**“) a obdarovaný Předmět daru do svého výlučného vlastnictví přijímá.
2. Dárce prohlašuje, že na Předmětu daru neváznou žádné dluhy, věcná břemena, zástavní práva, ani další práva třetích osob, která by jej zatěžovala, s výjimkou věcných břemen zapsaných v katastru nemovitostí u Katastrálního úřadu pro Moravskoslezský kraj, Katastrálního pracoviště Opava, pro k. ú. Opava-město a obec Opava, v části C listu vlastnictví č. 1062.

3. Obdarovaný prohlašuje, že je mu znám fyzický i právní stav Předmětu daru, kdy na předmětných nemovitých věcech v souladu se Smlouvou o poskytnutí práva provést stavbu č. 04165/2021/IM ze dne 22. 9. 2021 obdarovaný se souhlasem dárce již provádí stavební úpravy včetně odstranění částí budovy.
4. Účetní hodnota Předmětu daru činí 9.353.000,00 Kč (slovy: devět milionů tři sta padesát tři tisíc korun českých), z toho:
  - pozemek parc. č. 6/13 má hodnotu 26.400,00 Kč
  - pozemek parc. č. 6/15 má hodnotu 31.188,00 Kč
  - pozemek parc. č. 6/22 má hodnotu 31.188,00 Kč
  - pozemek parc. č. 6/23 má hodnotu 23.104,00 Kč
  - pozemek parc. č. 6/2 má hodnotu 241.120,00 Kč
  - budova č. p. 461. má hodnotu 9.000.000,00 Kč

#### **IV.**

#### **Převod vlastnického práva**

1. Vlastnické právo k Předmětu daru dle této smlouvy nabude obdarovaný vkladem vlastnického práva do katastru nemovitostí vedeného příslušným katastrálním úřadem.
2. Smluvní strany se dohodly, že návrh na zahájení řízení o povolení vkladu vlastnického práva do katastru nemovitostí podle této smlouvy podá u příslušného katastrálního úřadu dárce, a to do 30 dnů ode dne nabytí účinnosti této smlouvy.
3. Smluvní strany se dále dohodly, že poplatky spojené se vkladovým řízením hradí obdarovaný.
4. Smluvní strany se zavazují, že do doby provedení vkladu vlastnického práva se zdrží jakéhokoliv jednání, které by mohlo provedení takového vkladu zmařit.
5. V případě, že katastrální úřad návrh na vklad vlastnického práva zamítne či řízení zastaví, smluvní strany se dohodly, že neprodleně učiní potřebné kroky tak, aby vklad vlastnického práva byl povolen.

#### **V.**

#### **Předání a převzetí**

1. Smluvní strany se dohodly, že předání Předmětu daru se považuje za účinné okamžikem podání návrhu na vklad vlastnického práva do katastru nemovitostí dle této smlouvy. Obdarovaný prohlašuje, že Předmět daru přebírá ve stavu odpovídajícím stavu stavebních prací provedených obdarovaným v souladu se Smlouvou o poskytnutí práva provést stavbu č. 04165/2021/IM ze dne 22. 9. 2021.
2. Smluvní strany se dále dohodly, že nebezpečí škody na Předmětu daru přechází z dárce na obdarovaného okamžikem jeho předání a převzetí dle odst. 1 tohoto článku.

#### **VI.**

#### **Závěrečná ustanovení**

1. Tato smlouva nabývá platnosti dnem jejího podpisu oběma smluvními stranami.
2. Tato smlouva nabývá účinnosti okamžikem jejího uveřejnění v registru smluv v souladu s § 6 zákona č. 340/2015 Sb., o zvláštních podmínkách účinnosti některých smluv, uveřejňování těchto smluv a o registru smluv (zákon o registru smluv).

Smluvní strany se dohodly, že tato smlouva bude zveřejněna v registru dárce, a to nejpozději do 10 pracovních dnů ode dne uzavření této smlouvy.
3. Tato smlouva je vyhotovena ve třech stejnopisech s platností originálu, z nichž každá smluvní strana obdrží po jednom vyhotovení a jedno vyhotovení je určeno pro potřeby katastrálního úřadu.
4. Osobní údaje obsažené v této smlouvě budou dárce zpracovávány pouze pro účely plnění práv a povinností vyplývajících z této smlouvy; k jiným účelům nebudou tyto osobní údaje dárce

použity. Dárce při zpracovávání osobních údajů dodržuje platné právní předpisy. Podrobné informace o ochraně osobních údajů jsou uvedeny na oficiálních webových stránkách dárce [www.msk.cz](http://www.msk.cz).

5. Doložka platnosti právního jednání podle § 23 zákona č. 129/2000 Sb., o krajích (krajské zřízení), ve znění pozdějších předpisů:
  - 5.1. O záměru darovat Předmět daru rozhodla rada kraje svým usnesením č. 95/6890 ze dne 22. 4. 2024.
  - 5.2. Záměr darovat Předmět daru byl zveřejněn na úřední desce od 23. 4. 2024 do 31. 5. 2024.
  - 5.3. O darování Předmětu daru obdarovanému rozhodlo zastupitelstvo kraje svým usnesením č. .... ze dne 6. 6. 2024.
6. Doložka platnosti právního jednání podle § 41 zákona č. 128/2000 Sb., o obcích (obecní zřízení), ve znění pozdějších předpisů:
  - 6.1. O bezúplatném nabytí Předmětu daru podle této smlouvy rozhodlo zastupitelstvo města svým usnesením .....

V Ostravě dne .....

V Opavě dne .....

.....  
Ing. Josef Bělíca, MBA  
hejtman kraje

.....  
Ing. Tomáš Navrátil  
primátor

Tuto smlouvu je v době nepřítomnosti hejtmana kraje oprávněn podepsat jeho zástupce v pořadí určeném usnesením zastupitelstva kraje č. 1/10 ze dne 5. 11. 2020, ve znění usnesení č. 12/1193 ze dne 8. 6. 2023.



MORAVSKOSLEZSKÝ KRAJ - KRAJSKÝ ÚŘAD		
ČÍSLO SMLOUVY (DODATKU) -5-		
04165	2021	IM
poř. číslo	rok	zkr. odb.



MMOPP00LRXN0

MMOPP00LRXN0

## Smlouva o poskytnutí práva provést stavbu

uzavřená podle ust. § 1746 odst. 2 zákona č. 89/2012 Sb., občanský zákoník, ve znění pozdějších předpisů, a ustanovení § 86 odst. 2 písm. a) a § 110 odst. 2 písm. a) zákona č. 183/2006 Sb., o územním plánování a stavebním řádu (stavební zákon), ve znění pozdějších předpisů

### Moravskoslezský kraj

se sídlem: 28. října č. 2771/117, 702 18 Ostrava  
IČ: 708 90 692  
DIČ: CZ70890692  
datová schránka: 8x6bxsd  
zastoupený: Ing. Jaroslavem Kaniou, náměstkem hejtmána kraje

dále jen „**vlastník**“ na straně jedné

a

### Statutární město Opava

se sídlem: Horní náměstí 382/69, Město, 746 01 Opava  
IČ: 00300535  
DIČ: CZ00300535  
datová schránka: 5eabx4t  
zastoupené: Ing. Tomášem Navrátilem, primátorem

dále jen „**stavebník**“ na straně druhé

uzavírají tuto smlouvu o poskytnutí práva provést stavbu:

### I.

#### Úvodní ustanovení

- Vlastník prohlašuje, že je vlastníkem těchto nemovitých věcí:
  - pozemku parc. č. 6/2 ostatní plocha,
  - pozemku parc. č. 6/13 zastavěná plocha a nádvoří,
  - pozemku parc. č. 6/15 zastavěná plocha a nádvoří,
  - pozemku parc. č. 6/22 zastavěná plocha a nádvoří,
  - stavby č. p. 461, část obce Město, občanská vybavenost, která stojí na pozemcích parc. č. 6/13, 6/15, 6/22 a na pozemku parc. č. 6/11 (LV č. 168, ve vlastnictví stavebníka),vše zapsáno v katastru nemovitostí u Katastrálního úřadu pro Moravskoslezský kraj, Katastrálního pracoviště Opava, pro k. ú. Opava-Město, obec Opava, na LV č. 1062 (dále jen „Dotčené nemovitosti“).
- Vlastník prohlašuje, že Dotčené nemovité věci jsou ke dni uzavření této smlouvy předány k hospodaření organizaci Slezské gymnázium, Opava, příspěvková organizace, Zámecký okruh 848/29, Předměstí, Opava, IČO 47813075 (dále jen „Příspěvková organizace“).

3. Stavebník prohlašuje, že je investorem stavby „**Zimní stadion - rekonstrukce**“, která je popsána v projektové dokumentaci zpracované architektonickou kanceláří QARTA ARCHITEKTURA s.r.o, Jindřišská 889/17, 110 00 Praha 1 (dále jen „Projektová dokumentace“). Výkresy „1. PODZEMNÍ PODLAŽÍ - NOVÝ STAV“, „1. NADZEMNÍ PODLAŽÍ - NOVÝ STAV“, „2. PODZEMNÍ PODLAŽÍ - NOVÝ STAV“, „VÝKRES STŘECHY – NOVÝ STAV“ a „ŘEZ BB – NOVÝ STAV“ tvoří přílohu č. 1 této smlouvy.

V rámci předmětné stavby dojde v souladu s Projektovou dokumentací:

- ke stavebním úpravám včetně odstranění dílčích konstrukcí stavby č. p. 461, část obce Město, občanská vybavenost, která stojí na pozemcích parc. č. 6/13, 6/15, 6/22 a na pozemku parc. č. 6/11, a to úpravou dispozičního řešení všech podlaží,
- ke stavebním úpravám včetně odstranění dílčích konstrukcí objektu umístěného na pozemku parc. č. 6/2, část obce Město, ostatní plocha

(dále jen „**Stavba**“).

## **II. Předmět smlouvy**

1. Pro účel ohlášení o odstranění Stavby a sloučeného územního a stavebního řízení vlastník podpisem této smlouvy opravňuje stavebníka, popř. jím vybraného zhotovitele Stavby, k umístění a realizaci Stavby na Dotčených nemovitostech, a to v rozsahu dle Projektové dokumentace.
2. Souhlas vlastníka dle odstavce 1. tohoto článku se rovněž vztahuje na nezbytný vstup a vjezd stavebníka, popřípadě jím pověřených třetích osob, na (do) Dotčené nemovitosti, a to pouze v souvislosti s činěním úkonů souvisejících s přípravou, realizací a uvedením Stavby do provozu.
3. Smluvní strany se dohodly, že právo realizovat Stavbu dle odst. 1. tohoto článku se zřizuje bezplatně.
4. Vlastník souhlasí s tím, aby tato smlouva byla podkladem řízení o odstranění stavby a pro sloučené územní a stavební řízení a sloužila jako vyjádření souhlasu účastníka řízení.

## **III. Povinnosti stavebníka**

1. Stavebník se zavazuje při realizaci Stavby co nejvíce šetřit práva vlastníka Dotčených nemovitostí.
2. Stavebník je povinen oznámit Příspěvkové organizaci písemně, prostřednictvím datové zprávy nebo jiným vhodným a prokazatelným způsobem, nejpozději 15 dní před samotným zahájením stavebních prací skutečnost, že stavební práce hodlá zahájit.
3. Při provádění Stavby je stavebník povinen používat stroje a zařízení, které odpovídají současným technickým, emisním a jiným normám.
4. Stavebník je povinen předem projednat s vlastníkem případné změny Stavby, které se týkají Dotčených nemovitostí.

## **IV. Závěrečná ujednání**

1. Tato smlouva nahrazuje smlouvu o poskytnutí práva provést stavbu ze dne 03.05.2018 MMOPPO0HNYMA uzavřenou mezi Moravskoslezským krajem a statutárním městem Opava.
2. Tato smlouva nabývá platnosti a účinnosti dnem jejího uzavření, tj. dnem jejího podpisu poslední smluvní stranou, pokud zákon č. 340/2015 Sb., o zvláštních podmínkách účinnosti některých smluv, uveřejňování těchto smluv a o registru smluv (zákon o registru smluv), nestanoví jinak.

V takovém případě nabývá smlouva účinnosti uveřejněním v registru smluv a její uveřejnění zajistí vlastník.

3. Doplnění nebo změnu této smlouvy lze provádět jen se souhlasem smluvních stran, a to pouze formou písemných, vzestupně číslovaných a takto označených dodatků.
4. Smluvní strany prohlašují, že si tuto smlouvu před jejím podpisem přečetly, a že byla uzavřena po vzájemném projednání podle jejich pravé a svobodné vůle, určitě, vážně a srozumitelně.
5. Tato smlouva je sepsána ve čtyřech stejnopisech, z nichž stavebník obdrží dvě vyhotovení a vlastník obdrží dvě vyhotovení.
6. Stavebník bere na vědomí a výslovně souhlasí s tím, že smlouva včetně příloh a případných dodatků bude zveřejněna na oficiálních webových stránkách Moravskoslezského kraje ([www.msk.cz](http://www.msk.cz)).
7. Vlastník bere na vědomí a výslovně souhlasí s tím, že stavebník může tuto smlouvu zveřejnit v registru smluv, i když zákon o registru smluv takovou povinnost neukládá.

#### V.

#### Doložka platnosti právního jednání

1. Doložka platnosti právního jednání dle ustanovení § 23 zákona č. 129/2000 Sb., o krajích (krajské zřízení), ve znění pozdějších předpisů:

O uzavření této smlouvy rozhodla rada kraje usnesením č. 25/1709 ze dne 13. 9. 2021.

2. Doložka platnosti právního jednání podle § 41 zákona č. 128/2000 Sb., o obcích (obecní zřízení), ve znění pozdějších předpisů:

O uzavření této smlouvy rozhodla Rada statutárního města Opavy usnesením č. 3486/82/RM/21/1a) ze dne 25.08.2021.

V Ostravě dne 20-09-2021

V Opavě dne 22.09.2021

Za vlastníka:

Za stavebníka:

Ing. Jaroslav Kania  
náměstek hejtmána kraje



Ing. Tomáš Navrátil  
primátor



Příloha č. 1:

Výkresy „1. PODZEMNÍ PODLAŽÍ - NOVÝ STAV“, „1. NADZEMNÍ PODLAŽÍ - NOVÝ STAV“, „2. PODZEMNÍ PODLAŽÍ - NOVÝ STAV“, „VÝKRES STŘECHY - NOVÝ STAV“ a „ŘEZ BB - NOVÝ STAV“

*Handwritten signatures and initials at the bottom left of the page.*















**Číslo zasedání:** 95  
**Datum konání:** 22.4.2024

**Materiál č.:** 10/8  
**Název:** Nakládání s nemovitým majetkem v odvětví školství

**Číslo usnesení:** 95/6890  
Rada kraje

#### 1. rozhodla

o záměru darovat nemovité věci ve vlastnictví kraje a v hospodaření organizace Slezské gymnázium, Opava, příspěvková organizace, Zámecký okruh 848/29, Předměstí, Opava, IČO 47813075, a to:  
budovu č. p. 461, Město, občanská vybavenost, která stojí na pozemcích parc. č. 6/11, parc. č. 6/13, parc. č. 6/15 a parc. č. 6/22, všechny zastavěná plocha a nádvoří,  
pozemek parc. č. 6/13 zastavěná plocha a nádvoří,  
pozemek parc. č. 6/15 zastavěná plocha a nádvoří,  
pozemek parc. č. 6/22 zastavěná plocha a nádvoří,  
pozemek parc. č. 6/23 ostatní plocha,  
pozemek parc. č. 6/2 ostatní plocha,  
včetně všech součástí a příslušenství těchto nemovitých věcí,  
v k. ú. Opava-Město, obec Opava

## Zápis z jednání vlastnické vztahy k pozemkům a budovám objektu Zimního stadiónu

**Termín jednání :** 13.8.2020

**Účastníci jednání :** Alena Šustková – odbor majetku Krajský úřad MSK

Ing. Jiří Elbl – odbor majetku magistrát města Opavy

Ing. Romeo Doupal – vedoucí pracovního týmu rekonstrukce Zimního stadiónu

René Holuša – Hokejový klub Opava s.r.o.

Zbyněk Sklíba – Hokejový klub Opava s.r.o.


### **Předmět jednání , dohodnutý výstup:**

Předmětem jednání bylo řešení problematiky majetkových vztahů k pozemkům a části budov objektu zimního stadiónu, které byly převedeny do majetku kraje v souvislosti s realizací dotačního projektu tělocvičny. Jedná se zejména o pozemky parc.č. 6/13,6/11,6/22,6/2 a 6/23 k.ú. Opava – Město, a budovy či části zastřešení na těchto pozemcích.

V současné době je zpracovávána projektová dokumentace rekonstrukce Zimního stadiónu pro stavební povolení, která řeší dispozici i ve výše uvedených částech budov. V rámci stavebního řízení, které bude probíhat předpoklad ve 4Q/2020, vydá KÚ souhlasné stanovisko k budoucím stavebním úpravám, které bude vázáno na období po době udržitelnosti projektu tělocvičny tj. 01/2022. Současně bude v následujícím období připravována variantně darovací smlouva nebo smlouva o budoucí darovací smlouvě na majetkové převody předmětných pozemků a částí budov tak, aby skončením doby udržitelnosti projektu tělocvičny bylo možno obratem provést tyto majetkové převody v dohodnutém rozsahu. Pro zajištění vstupu do tělocvičny k únikovým východům a provozním vratům umístěným na pozemcích 6/2,6/23 k.ú. Opava – Město bude zřízeno ve prospěch vlastníka tělocvičny věcné břemeno na pozemcích 6/17,6/5,6/23 a 6/2 k.ú. Opava – Město.

V Opavě dne 13.8.2020

Zapsal. Ing. Jiří Elbl

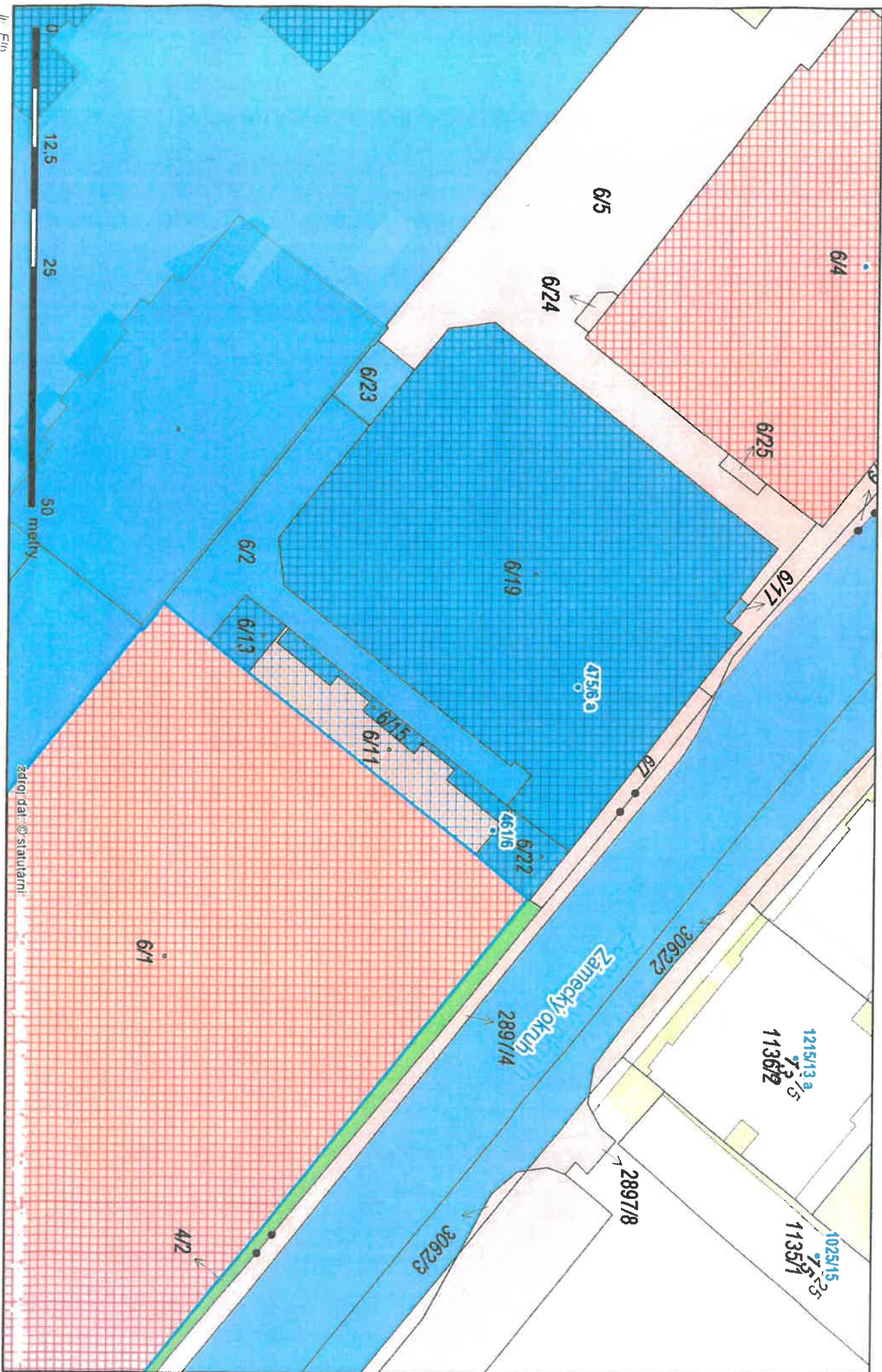


Příloha : katastrální mapa předmětného území



# Aktuální mapa 1:500

Stavární město Olomouc  
Hlavní náměstí 65  
48° 25' 00" S  
17° 00' 00" E



**VÝPIS Z KATASTRU NEMOVITOSTÍ**  
prokazující stav evidovaný k datu 25.04.2024 09:15:02

Vyhotoveno bezúplatně dálkovým přístupem pro účel: Správa majetku, č.j.: 67 pro Statutární město Opava

Okres: CZ0805 Opava

Obec: 505927 Opava

Kat.území: 711560 Opava-Město

List vlastnictví: 1062

V kat. území jsou pozemky vedeny v jedné číselné řadě

A Vlastník, jiný oprávněný	Identifikátor	Podíl
<i>Vlastnické právo</i>		
Moravskoslezský kraj, 28. října 2771/117, Moravská Ostrava, 70200 Ostrava	70890692	
<i>Hospodaření se svěřeným majetkem kraje</i>		
Slezské gymnázium, Opava, příspěvková organizace, Zámecký okruh 848/29, Předměstí, 74601 Opava	47813075	

**ČÁSTEČNÝ VÝPIS**

**B Nemovitosti**

*Pozemky*

*Parcela*

*Výměra[m2]*

*Druh pozemku*

*Způsob využití*

*Způsob ochrany*

6/2

274 ostatní plocha

manipulační  
plocha

6/13

33 zastavěná plocha a  
nádvoří

Na pozemku stojí stavba: Město, č.p. 461, obč.vyb.

6/15

46 zastavěná plocha a  
nádvoří

Na pozemku stojí stavba: Město, č.p. 461, obč.vyb.

6/22

46 zastavěná plocha a  
nádvoří

Na pozemku stojí stavba: Město, č.p. 461, obč.vyb.

6/23

38 ostatní plocha

manipulační  
plocha

*Stavby*

*Typ stavby*

*Část obce, č. budovy*

*Způsob využití Na parcele*

*Způsob ochrany*

Město, č.p. 461

obč.vyb.

6/11, LV 168

6/13

6/15

6/22

**B1 Věcná práva sloužící ve prospěch nemovitostí v části B - Bez zápisu**

**C Věcná práva zatěžující nemovitosti v části B včetně souvisejících údajů**

*Typ vztahu*

o **Věcné břemeno (podle listiny)**

**zajištění provozu zimního stadionu s právem chůze a jízdy**

*Oprávnění pro*

**Parcela: 6/1**

*Povinnost k*

**Stavba: Město, č.p. 461**

*Listina* Smlouva o zřízení věcného břemene - úplatná ze dne 18.10.2011. Právní účinky vkladu práva ke dni 15.05.2012.

V-3376/2012-806

Pořadí k datu podle právní úpravy účinné v době vzniku práva

**VÝPIS Z KATASTRU NEMOVITOSTÍ**  
prokazující stav evidovaný k datu 25.04.2024 09:15:02

Okres: CZ0805 Opava

Obec: 505927 Opava

Kat.území: 711560 Opava-Město

List vlastnictví: 1062

V kat. území jsou pozemky vedeny v jedné číselné řadě

*Typ vztahu*

o **Věcné břemeno (podle listiny)**

**oprávnění podle smlouvy**

*Oprávnění pro*

**Nej.cz s.r.o., Kaplanova 2252/8, Chodov, 14800 Praha 4,  
RČ/IČO: 03213595**

*Povinnost k*

**Parcela: 6/23**

*Listina* **Smlouva o zřízení věcného břemene - bezúplatná ze dne 18.01.2005. Právní účinky vkladu práva ke dni 31.01.2005.**

**V-665/2005-806**

*Listina* **Souhlasné prohlášení o nabytí práva koupí závodu ze dne 23.01.2023. Právní účinky zápisu k okamžiku 09.02.2023 08:00:00. Zápis proveden dne 17.03.2023.**

**V-1141/2023-806**

*Pořadí k datu podle právní úpravy účinné v době vzniku práva*

D **Poznámky a další obdobné údaje - Bez zápisu**

*Plomby a upozornění - Bez zápisu*

E *Nabývací tituly a jiné podklady zápisu*

*Listina*

o **Smlouva darovací ze dne 18.10.2011. Právní účinky vkladu práva ke dni 15.05.2012.**

**V-3376/2012-806**

*Pro:* **Moravskoslezský kraj, 28. října 2771/117, Moravská Ostrava,  
70200 Ostrava**

**RČ/IČO: 70890692**

o **Zřizovací listina rozpočtové či příspěvkové organizace ZL/187/2001 dodatek č. 8 ze dne 20.12.2012.**

**Z-753/2013-806**

*Pro:* **Slezské gymnázium, Opava, příspěvková organizace, Zámecký  
okruh 848/29, Předměstí, 74601 Opava**

**RČ/IČO: 47813075**

o **Smlouva darovací ze dne 03.10.2016. Právní účinky zápisu k okamžiku 03.10.2016 14:36:59. Zápis proveden dne 31.10.2016.**

**V-10189/2016-806**

*Pro:* **Slezské gymnázium, Opava, příspěvková organizace, Zámecký  
okruh 848/29, Předměstí, 74601 Opava**

**RČ/IČO: 47813075**

**Moravskoslezský kraj, 28. října 2771/117, Moravská Ostrava,  
70200 Ostrava**

**70890692**

F *Vztah bonitovaných půdně ekologických jednotek (BPEJ) k parcelám - Bez zápisu*



**VÝPIS Z KATASTRU NEMOVITOSTÍ**  
prokazující stav evidovaný k datu 25.04.2024 09:15:02

Okres: CZ0805 Opava

Obec: 505927 Opava

Kat.území: 711560 Opava-Město

List vlastnictví: 1062

V kat. území jsou pozemky vedeny v jedné číselné řadě

---

Nemovitosti jsou v územním obvodu, ve kterém vykonává státní správu katastru nemovitostí ČR:  
**Katastrální úřad pro Moravskoslezský kraj, Katastrální pracoviště Opava, kód: 806.**

Vyhotovil:  
Český úřad zeměměřický a katastrální - SCD

Vyhotoveno: 25.04.2024 09:27:42

Poučení: Údaje katastru lze užit pouze k účelům uvedeným v § 1 odst. 2 katastrálního zákona.  
Osobní údaje získané z katastru lze zpracovávat pouze při splnění podmínek obecného nařízení  
o ochraně osobních údajů. Podrobnosti viz <https://www.cuzk.cz/>.

**VÝPIS Z KATASTRU NEMOVITOSTÍ**  
prokazující stav evidovaný k datu 25.04.2024 09:15:02

Vyhotoveno bezúplatně dálkovým přístupem pro účel: Správa majetku, č.j.: 87 pro Statutární město Opava

Okres: CZ0805 Opava

Obec: 505927 Opava

Kat.území: 711560 Opava-Město

List vlastnictví: 1062

V kat. území jsou pozemky vedeny v jedné číselné řadě

A Vlastník, jiný oprávněný	Identifikátor	Podíl
<i>Vlastnické právo</i>		
Moravskoslezský kraj, 28. října 2771/117, Moravská Ostrava, 70200 Ostrava	70890692	
<i>Hospodaření se svěřeným majetkem kraje</i>		
Slezské gymnázium, Opava, příspěvková organizace, Zámecký okruh 848/29, Předměstí, 74601 Opava	47813075	

**ČÁSTEČNÝ VÝPIS**

**B Nemovitosti**

*Pozemky*

*Parcela*

*Výměra[m2]*

*Druh pozemku*

*Způsob využití*

*Způsob ochrany*

6/13

33 zastavěná plocha a nádvoří

Na pozemku stojí stavba: Město, č.p. 461, obč.vyb.

6/15

46 zastavěná plocha a nádvoří

Na pozemku stojí stavba: Město, č.p. 461, obč.vyb.

6/22

46 zastavěná plocha a nádvoří

Na pozemku stojí stavba: Město, č.p. 461, obč.vyb.

*Stavby*

*Typ stavby*

*Část obce, č. budovy*

*Způsob využití Na parcele*

*Způsob ochrany*

Město, č.p. 461

obč.vyb.

6/11, LV 168

6/13

6/15

6/22

**B1 Věcná práva sloužící ve prospěch nemovitostí v části B - Bez zápisu**

**C Věcná práva zatěžující nemovitosti v části B včetně souvisejících údajů**

*Typ vztahu*

**o Věcné břemeno (podle listiny)**

**zajištění provozu zimního stadionu s právem chůze a jízdy**

*Oprávnění pro*

**Parcela: 6/1**

*Povinnost k*

**Stavba: Město, č.p. 461**

*Listina* Smlouva o zřízení věcného břemene - úplatná ze dne 18.10.2011. Právní účinky vkladu práva ke dni 15.05.2012.

V-3376/2012-806

*Pořadí k datu podle právní úpravy účinné v době vzniku práva*

**D Poznámky a další obdobné údaje - Bez zápisu**

**Plomby a upozornění - Bez zápisu**

Nemovitosti jsou v územním obvodu, ve kterém vykonává státní správu katastru nemovitostí ČR

Katastrální úřad pro Moravskoslezský kraj, Katastrální pracoviště Opava, kód: 806.

**VÝPIS Z KATASTRU NEMOVITOSTÍ**  
prokazující stav evidovaný k datu 25.04.2024 09:15:02

Okres: CZ0805 Opava

Obec: 505927 Opava

Kat.území: 711560 Opava-Město

List vlastnictví: 1062

V kat. území jsou pozemky vedeny v jedné číselné řadě

---

---

E Nabývací tituly a jiné podklady zápisu

Listina

- o Smlouva darovací ze dne 18.10.2011. Právní účinky vkladu práva ke dni 15.05.2012.

V-3376/2012-806

Pro: Moravskoslezský kraj, 28. října 2771/117, Moravská Ostrava,  
70200 Ostrava

RČ/IČO: 70890692

- o Zřizovací listina rozpočtové či příspěvkové organizace ZL/187/2001 dodatek č. 8 ze dne 20.12.2012.

Z-753/2013-806

Pro: Slezské gymnázium, Opava, příspěvková organizace, Zámecký  
okruh 848/29, Předměstí, 74601 Opava

RČ/IČO: 47813075

---

---

F Vztah bonitovaných půdně ekologických jednotek (BPEJ) k parcelám - Bez zápisu

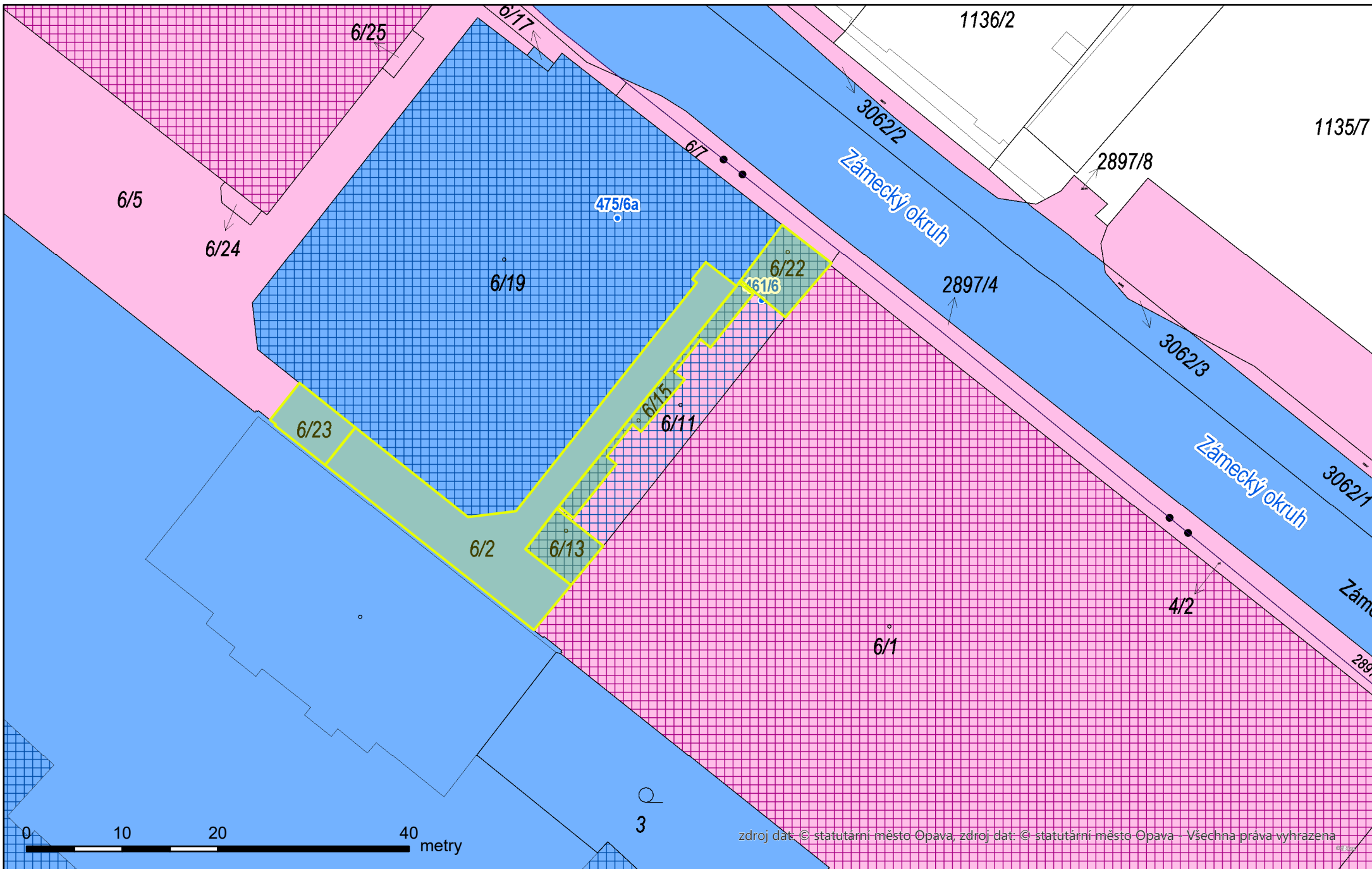
Nemovitosti jsou v územním obvodu, ve kterém vykonává státní správu katastru nemovitostí ČR:  
**Katastrální úřad pro Moravskoslezský kraj, Katastrální pracoviště Opava, kód: 806.**

Vyhotovil:  
Český úřad zeměměřický a katastrální - SCD

Vyhotoveno: 25.04.2024 09:29:06

Poučení: Údaje katastru lze užit pouze k účelům uvedeným v § 1 odst. 2 katastrálního zákona.  
Osobní údaje získané z katastru lze zpracovávat pouze při splnění podmínek obecného nařízení  
o ochraně osobních údajů. Podrobnosti viz <https://www.cuzk.cz/>.

1:500



Google 11 4641

Opava, Moravskoslezský kraj

Google Street View

srp 2023 [Zobrazit více termínů](#)



Pořízení obrázku: srp 2023 © 2024 Google