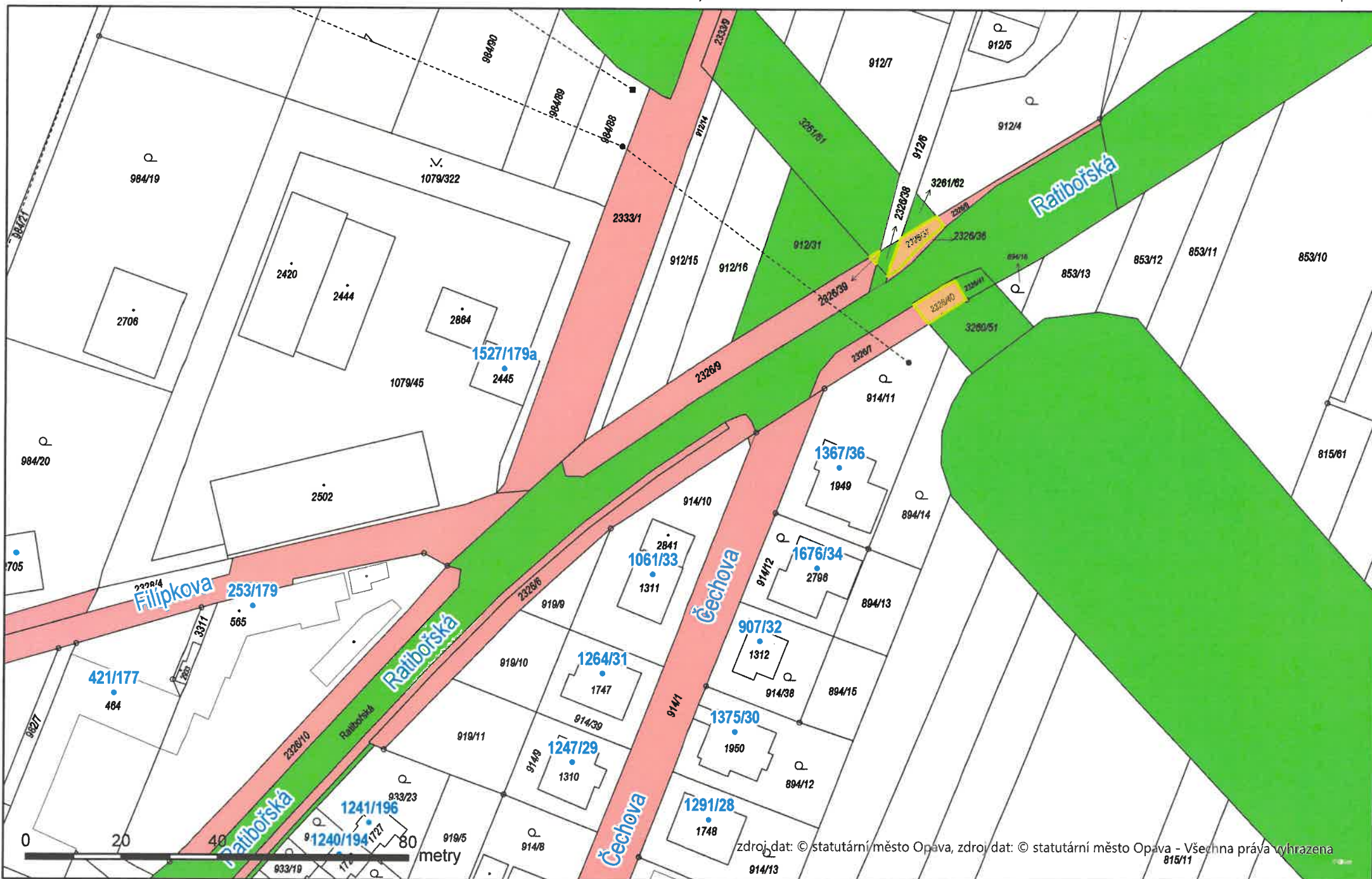


2326/37, 2326/39, 2326/40, k.ú. Kateřinky u Opavy
1:1,000

Statutární město OPAVA
Horní náměstí 69
746 01 Opava



zdroj dat: © statutární město Opava, zdroj dat: © statutární město Opava - Všechna práva vyhrazena

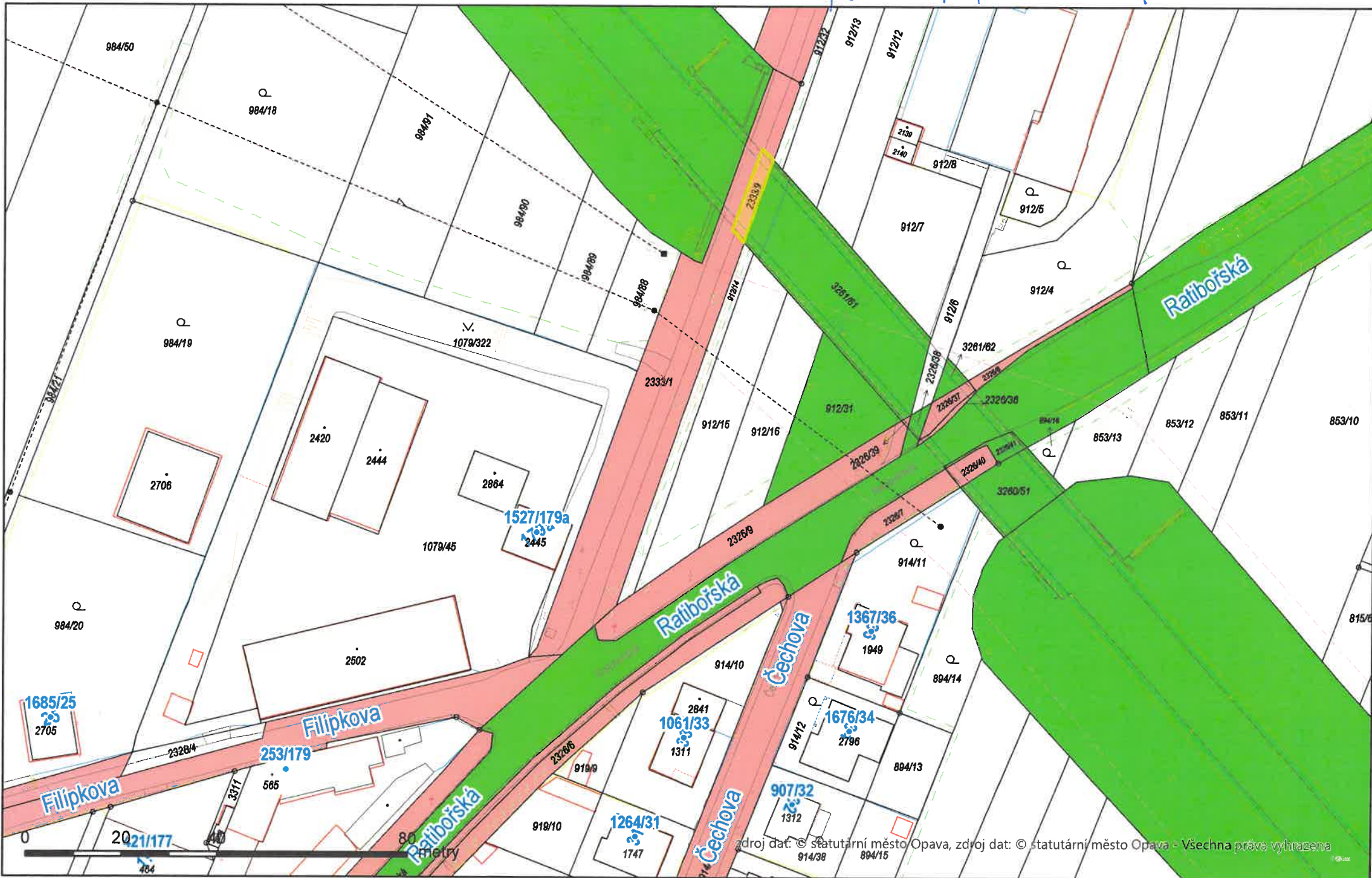
1:1,000 p.č. 2336/28, 29, kú. Katarinky



zdroj dat: © statutární město Opava, zdroj dat: © statutární město Opava - Všechna práva vyhrazena

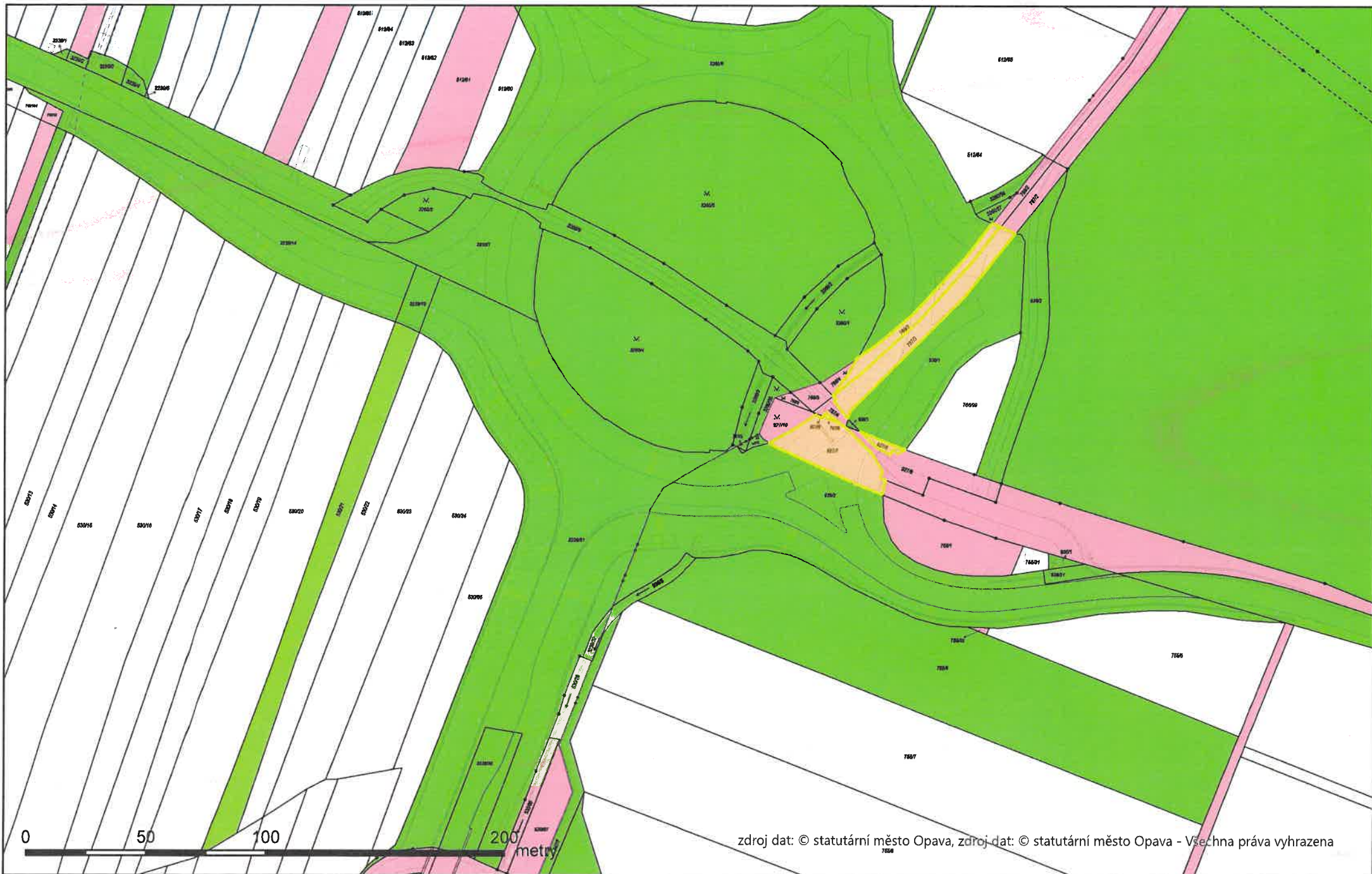
1:1,000

p.č. 2333/9, kú. Katarinky



767/3, 767/5, 768/3, 927/7, 927/8, k.ú. Malé Hoštice
1:2,000

Statutární město OPAVA
Horní náměstí 69
746 01 Opava



Žadatel: Ředitelství silnic a dálnic

Sídlo: Na Pankráci 546/56, 140 00, Praha 4

Věc: Majetkové vypořádání pozemků

Předmět:

V souvislosti s vypořádáním pozemků pod stavbou „Silnice 1/11 Opava, severní obchvat – východní část“ (stavba ve vlastnictví ŘSD) dochází ke vzájemným darům pozemků.

SMO daruje ŘSD pozemky v okružní křižovatce (Kateřinky – Malé Hoštice), vyštěrkané podmostí, svah a pilíře mostu (Ratibořská a Hillova).

Konkrétně se jedná o pozemky parc.č. 2326/37, 2326/39, 2326/40, 2333/9, 2336/28 a 2336/29, k.ú. Kateřinky u Opavy, 767/3, 767/5, 768/3, 927/7 a 927/8, k.ú. Malé Hoštice. Celková výměra daru činí 2.131 m².

Oproti převáděným pozemkům ŘSD získá SMO do vlastnictví pozemky, na kterých jsou umístěny stavby SMO, konkrétně pozemky parc.č. 3263/23 a 3263/35, k.ú. Kateřinky u Opavy a pozemek parc.č. 936/2, k.ú. Malé Hoštice. Celková výměra daru činí 1.457 m².

Situace: viz. snímky katastrální mapy + foto

RM: 24.4.2024, schvaluje záměr daru, č.u: 2117/45/RM/24

Zveřejněno: č.294/24 (24.4. – 10.5. 2024)

ZM:

DAROVACÍ SMLOUVAč. smlouvy SMO: MMOPP00P7FJE
č. smlouvy ŘSD s. p.: ÚV-953/21/2024/Št

uzavřená podle ustanovení § 2055 a násl. zákona č. 89/2012 Sb., občanský zákoník, ve znění pozdějších předpisů (dále jen „**občanský zákoník**“), zákona č. 77/1997 Sb., o státním podniku, ve znění pozdějších předpisů a zákona č. 13/1997 Sb., o pozemních komunikacích, ve znění pozdějších předpisů (dále jen „**zákon o pozemních komunikacích**“)

Smluvní strany:**Statutární město Opava**

se sídlem: Horní náměstí 382/69, Město, 746 01 Opava
IČO: 00300535
DIČ: CZ00300535
číslo účtu: 27-1842619349/0800, vedený u České spořitelny, a.s., pobočka Opava
zastoupeno: Ing. Tomášem Navrátillem, primátorem
datová schránka: 5eabx4t

jako „**Dárce**“ na straně jedné

a

Ředitelství silnic a dálnic s. p.

se sídlem: Na Pankráci 546/56, 140 00 Praha 4
IČO: 65993390
DIČ: CZ65993390
zastoupený: Ing. Radkem Mátlem, generálním ředitelem
kontaktní adresa: **Ředitelství silnic a dálnic s. p., Správa Ostrava**
se sídlem: Mojmírovců 597/5, 709 81 Ostrava – Mariánské Hory
oprávněn jednat: Ing. Tomáš Opěla, ředitel Správy Ostrava
datová schránka: zjq4rhz
zapsaný v obchodním rejstříku vedeném u Městského soudu v Praze, oddíl A, vložka 80478

jako „**Obdarovaný**“ na straně druhé

Dárce a Obdarovaný dále také společně jako „**Smluvní strany**“ a každý samostatně jako „**Smluvní strana**“

uzavírají níže uvedeného dne, měsíce a roku za účelem majetkoprávního vypořádání veřejně prospěšné stavby „**Silnice I/11 Opava, severní obchvat – východní část**“, tuto darovací smlouvu (dále jen „**Smlouva**“)

**Článek I.
Úvodní ustanovení**

1.1 Dárce výslovně prohlašuje, že je výlučným vlastníkem níže uvedených nemovitých věcí:

Pozemky

- | | | | |
|-----------------------------|-------------------------|----------|-------------------|
| • parcela č. 2326/37 | ostatní plocha, silnice | o výměře | 44 m ² |
| • parcela č. 2326/39 | ostatní plocha, silnice | o výměře | 2 m ² |
| • parcela č. 2326/40 | ostatní plocha, silnice | o výměře | 48 m ² |
| • parcela č. 2333/9 | ostatní plocha, silnice | o výměře | 56 m ² |
| • parcela č. 2336/28 | ostatní plocha, silnice | o výměře | 53 m ² |

- parcela č. **2336/29** ostatní plocha, silnice o výměře 27 m²

v katastrálním území **Kateřinky u Opavy**, obec Opava, zapsané v katastru nemovitostí u Katastrálního úřadu pro Moravskoslezský kraj, Katastrální pracoviště Opava, na listu vlastnictví č. 1878,

- parcela č. **767/3** ostatní plocha, silnice o výměře 745 m²
- parcela č. **767/5** ostatní plocha, silnice o výměře 8 m²
- parcela č. **768/3** ostatní plocha, silnice o výměře 359 m²
- parcela č. **927/7** ostatní plocha, silnice o výměře 738 m²
- parcela č. **927/8** ostatní plocha, silnice o výměře 51 m²

v katastrálním území **Malé Hoštice**, obec Opava, zapsané v katastru nemovitostí u Katastrálního úřadu pro Moravskoslezský kraj, Katastrální pracoviště Opava, na listu vlastnictví č. 613,
(společně dále jen jako „**Předmět daru**“).

- 1.2 Předmět daru je se všemi součástmi a příslušenstvím předmětem převodu dle Smlouvy.
- 1.3 Důvodem převodu Předmětu daru je majetkoprávní vypořádání veřejně prospěšné stavby dopravní infrastruktury „Silnice I/11 Opava, severní obchvat – východní část“, pro kterou byl dne 1. 6. 2020 vydán Kolaudační souhlas č. j. MSK 46602/2020.
- 1.4 Pozemky, které jsou Předmětem daru dle Smlouvy, jsou zastavěny stavbou silnice I. třídy, která je dle ustanovení § 9 odst. 1 zákona o pozemních komunikacích ve vlastnictví České republiky a Obdarovaný má právo, ve smyslu ustanovení § 9a odst. 1 téhož zákona, hospodařit s dálnicemi a silnicemi I. třídy a jejich součástmi a příslušenstvím.
- 1.5 Dárce prohlašuje, že stavba silnice I. třídy, umístěná na Předmětu daru, není, dle ustanovení § 9 odst. 1 zákona o pozemních komunikacích, součástí pozemků uvedených v odst. 1.1 Smlouvy a není tak předmětem převodu dle této Smlouvy.

Článek II. Předmět Smlouvy

- 2.1 Dárce Smlouvou daruje Předmět daru se všemi součástmi a příslušenstvím, právy a povinnostmi Obdarovanému, který jej bezvýhradně přijímá do vlastnictví České republiky a Ředitelství silnic a dálnic s. p., se sídlem Na Pankráci 546/56, 140 00 Praha 4, IČO 65993390, se zakládá právo hospodařit s majetkem státu.

Článek III. Hodnota Předmětu daru

- 3.1 Hodnota Předmětu daru činí dle účetní evidence Dárce celkem **308.444,93 Kč** (slovy: třistaosm tisíc čtyři sta čtyřicetčtyři korun českých 93 haléřů), z toho:
 - účetní hodnota pozemku parcela č. 2326/37 činí 24.640,- Kč
 - účetní hodnota pozemku parcela č. 2326/39 činí 1.120,- Kč
 - účetní hodnota pozemku parcela č. 2326/40 činí 26.880,- Kč
 - účetní hodnota pozemku parcela č. 2333/9 činí 560,- Kč
 - účetní hodnota pozemku parcela č. 2336/28 činí 29.680,- Kč
 - účetní hodnota pozemku parcela č. 2336/29 činí 15.120,- Kč
 - účetní hodnota pozemku parcela č. 767/3 činí 7.450,- Kč
 - účetní hodnota pozemku parcela č. 767/5 činí 80,- Kč

- | | |
|-------------------------------------------|--------------------|
| - účetní hodnota pozemku parcela č. 768/3 | činí 3.590,- Kč |
| - účetní hodnota pozemku parcela č. 927/7 | činí 186.440,80 Kč |
| - účetní hodnota pozemku parcela č. 927/8 | činí 12.884,13 Kč |

3.2 Reálná hodnota Předmětu daru nebyla Dárce určena.

3.3 Převod majetku dle Smlouvy je v souladu s ustanovením § 19b odst. 2 písm. e) zákona č. 586/1992 Sb., o daních z příjmů, ve znění pozdějších předpisů osvobozen od daně z příjmu právnických osob.

Článek IV. Prohlášení Smluvních stran

4.1 Dárce prohlašuje, že na Předmětu daru neváznou dluhy, věcná břemena, zástavní práva, nevypořádaná předkupní práva či jiná věcná práva ani jiné právní povinnosti, které by jakkoliv ztěžovaly nebo znemožňovaly výkon vlastnického práva, a že neví o žádných vadách faktických ani právních, na které by měl být Obdarovaný zvláště upozorněn, vyjma věcných břemen zapsaných v katastru nemovitostí na listu vlastnictví č. 1878 pro katastrální území Kateřinky u Opavy, obec Opava, a na listu vlastnictví č. 613 pro katastrální území Malé Hoštice, obec Opava, které jsou přílohou této Smlouvy.

Smluvní strany se dohodly, že na Obdarovaného nepřecházejí žádné dluhy, zástavní práva, nevypořádaná předkupní práva či jiná věcná práva ani jiné právní povinnosti, které by jakkoliv ztěžovaly nebo znemožňovaly výkon vlastnického práva.

4.2 Dárce dále prohlašuje, že Předmět daru není zatížen nájemním vztahem, a že jej do doby nabytí vlastnictví Českou republikou ani takovýmto nájemním vztahem nezatíží.

4.3 Dárce prohlašuje, že mu nejsou známy žádné ekologické závazky, které by měly spolu s převodem Předmětu daru přejít na Obdarovaného.

4.4 Obdarovaný prohlašuje, že zná dostatečně stav Předmětu daru a v tomto stavu jej s ujištěním Dárce, dle předchozích ustanovení Smlouvy, bez výhrad přijímá. Obdarovaný spolu s Předmětem daru nepřebírá případné ekologické závazky s ním spojené a nebere na sebe povinnost plynoucí z jejich odstraňování.

Článek V. Platnost právního jednání Ředitelství silnic a dálnic s. p.

5.1 Obdarovaný prohlašuje, že Ministerstvo dopravy jako zakladatel státního podniku Ředitelství silnic a dálnic s. p. udělilo Obdarovanému souhlas k nabytí pozemků, a to prostřednictvím Statutu Obdarovaného ze dne 08.03.2024, č. j. MD-783/2024-410/1, bod 2.4.5 Statutu.

Článek VI. Zápis vlastnického práva do katastru nemovitostí a úhrada poplatků

6.1 Vlastnictví k Předmětu daru s veškerými součástmi a příslušenstvím se nabývá vkladem do katastru nemovitostí v souladu s ustanovením § 10 zákona č. 256/2013 Sb., o katastru nemovitostí (katastrální zákon), ve znění pozdějších předpisů, a to s právními účinky ke dni, kdy byl návrh na vklad vlastnického práva příslušnému katastrálnímu úřadu doručen.

6.2 Smluvní strany se dohodly, že podání návrhu na vklad do katastru nemovitostí zajistí pouze a výhradně Obdarovaný, který současně uhradí příslušný správní poplatek s ním

spojený. Dárce podpisem této Smlouvy **zmocňuje** Obdarovaného k podání návrhu na vklad vlastnického práva na základě této Smlouvy do katastru nemovitostí a ke všem úkonům v rámci vkladového řízení s výjimkou převzetí vyrozumění o provedeném vkladu vlastnického práva, určeného pro Dárce a Obdarovaný toto zmocnění přijímá.

Obdarovaný je povinen bezprostředně po podání návrhu na příslušný katastrální úřad zaslat kopii tohoto návrhu statutárnímu městu Opava na e-mailovou adresu martina.cabelova@opava-city.cz.

Dle této Smlouvy provede Katastrální úřad pro Moravskoslezský kraj, Katastrální pracoviště Opava příslušné změny na listu vlastnictví č. 1878 pro katastrální území Kateřinky u Opavy, obec Opava a listu vlastnictví č. 613 pro katastrální území Malé Hoštice, obec Opava.

- 6.3 V případě, že katastrální úřad vyzve navrhovatele k odstranění nedostatku v návrhu na vklad práv dle této Smlouvy, zavazují se Smluvní strany ve lhůtě stanovené katastrálním úřadem tyto nedostatky odstranit.
- 6.4 Pokud katastrální úřad nezapiše na základě této Smlouvy vklad vlastnického práva k Předmětu daru, zavazují se Smluvní strany, a to i opakovaně, ve lhůtě do 60 dnů od doručení rozhodnutí katastrálního úřadu sepsat a uzavřít takovou smlouvu, podle které bude možné vklad vlastnického práva k Předmětu daru vložit.
- 6.5 Do doby provedení vkladu vlastnického práva podle této Smlouvy jsou Smluvní strany svými projevy vůle vázány a Dárce se zavazuje Předmět daru (ani jakoukoliv jeho část) nezczít ani nezatížit jakýmkoliv právem ve prospěch třetí osoby bez předchozího písemného souhlasu Obdarovaného.

Článek VII. Závěrečná ustanovení

- 7.1 Smlouva se vyhotovuje v elektronické podobě, přičemž každá Smluvní strana obdrží jeho elektronický originál.
- 7.2 Smluvní strany výslovně sjednávají, že tuto Smlouvu lze měnit či rušit pouze písemně, a to v případě změn formou písemného, číslovaného dodatku. K ujednáním učiněným v jiné formě (byť jen o vedlejších ujednáních) se nepřihlíží.
- 7.3 Ukáže-li se kterékoliv z ustanovení této Smlouvy neplatné nebo neúčinné nebo se z jakýchkoliv důvodů neplatným či neúčinným stane, nemá tato skutečnost vliv na platnost a účinnost ostatních ustanovení Smlouvy. Pro takový případ se Smluvní strany zavazují nahradit bez zbytečného odkladu neplatné nebo neúčinné ustanovení ustanovením platným a účinným tak, aby význam ustanovení neplatného nebo neúčinného zůstal zachován.
- 7.4 Smluvní strany berou na vědomí, že tato Smlouva bude uveřejněna v registru smluv dle zákona č. 340/2015 Sb., o zvláštních podmínkách účinnosti některých smluv, uveřejňování těchto smluv a o registru smluv (zákon o registru smluv), ve znění pozdějších předpisů. Smluvní strany se dohodly, že tuto Smlouvu v souladu s citovaným zákonem uveřejní Dárce. Při uveřejnění Smlouvy nebudou uveřejněny informace, které nelze uveřejnit podle platných právních předpisů, a dále budou znečitelněny podpisy osob zastupujících Smluvní strany.

Dárce se zavazuje bez zbytečného odkladu od okamžiku zveřejnění této Smlouvy dle uvedeného zákona informovat Obdarovaného o zveřejnění Smlouvy v registru smluv, které obdržel od správce tohoto registru.

- 7.5 Tato Smlouva nabývá platnosti dnem, kdy Smluvní strany do této Smlouvy připojí své platné uznávané elektronické podpisy podle zákona č. 297/2016 Sb., o službách vytvářejících důvěru pro elektronické transakce, ve znění pozdějších předpisů a účinnosti dnem jejího uveřejnění prostřednictvím registru smluv.
- 7.6 Smluvní strany prohlašují, že skutečnosti uvedené ve Smlouvě nepovažují za obchodní tajemství ve smyslu ustanovení § 504 a násl. občanského zákoníku a udělují svolení k jejich užití a zveřejnění bez stanovení jakýchkoli dalších podmínek.
- 7.7 Všichni účastníci této Smlouvy prohlašují, že si tuto Smlouvu před jejím podpisem přečetli, že byla uzavřena podle jejich pravé a svobodné vůle, určitě, vážně a srozumitelně, nikoli v tísni, ani za nápadně nevýhodných podmínek, že obsahuje úplné ujednání o veškerých skutečnostech a náležitostech, které Smluvní strany zamýšlely mezi sebou v souvislosti s převodem Předmětu daru ujednat a navrhují, aby byl proveden vklad do katastru nemovitostí za podmínek zde uvedených. Na důkaz toho připojují účastníci této Smlouvy své vlastnoruční podpisy.
- 7.8 Nedílnou součástí této Smlouvy jsou následující přílohy:
- Částečný výpis listu vlastnictví č. 1878 pro katastrální území Kateřinky u Opavy,
 - Částečný výpis listu vlastnictví č. 613 pro katastrální území Malé Hoštice.

Článek VIII.

Doložka platnosti právního jednání

- 8.1 Dárce prohlašuje, že získal doložku platnosti právního jednání, provedeného touto Smlouvou, dle ustanovení § 41 zákona č. 128/2000 Sb., o obcích (obecní zřízení), ve znění pozdějších předpisů.

Záměr dárce darovat předmět daru byl zveřejněn vyvěšením na úřední desce Magistrátu města Opavy v období od 24.04.2024 do 10.05.2024 pod pořadovým číslem 294/24.

Tato smlouva byla schválena Zastupitelstvem statutárního města Opavy usnesením číslo....

Za Dárce:

Za Obdarovaného:

V Opavě dne

V Ostravě dne

.....
statutární město Opava
Ing. Tomáš Navrátil
primátor města

.....
Ředitelství silnic a dálnic s. p.
Ing. Tomáš Opěla
ředitel Správy Ostrava

SMO → RSD



SMO → RSD




SMO → ŘSD



SMO → RSD





KRAJSKÝ ÚŘAD
MORAVSKOSLEZSKÝ KRAJ
Odbor dopravy a chytrého regionu
28. října 117, 702 18 Ostrava



Čj.: MSK 46602/2020
Sp. zn.: DSH/9540/2020/Mic
280.1 A10 N
Vyřizuje: Ing. Michal Mička
Telefon: 595 622 117
Fax: 595 622 126
E-mail: posta@msk.cz
Datum: 1. 6. 2020

Kolaudační souhlas

Žadatel (stavebník) – Ředitelství silnic a dálnic ČR, Správa Ostrava, IČ: 65993390 se sídlem Mojmírovců 5, 709 81 Ostrava – Mariánské Hory podal dne 9. 4. 2020 žádost o vydání kolaudačního souhlasu pro dokončenou stavbu s názvem:

„I/11 Opava, severní obchvat – východní část“

v rozsahu stavebních objektů:

C 101	Severní obchvat
C 101.5	Příjezd na pozemek 1079/145
C 102	Okružní křižovatka
C 103	Rampa 1
C 104	Rampa 12
C 109	Okružní křižovatka Mostní
C 203	Most na Severním obchvatu přes MK Hillova v km 1,658
C 204	Most na Severním obchvatu přes MK sil. I/46 v km 2,507 – 2,622
C 205	Most na rampě 1 přes Kateřinský potok
C 207	Most na okružní křižovatce přes cyklistickou stezku v km 0,343
C 261	Protihlukové clony na Severním obchvatu a rampě 1
C 304	Silniční kanalizace Severního obchvatu v km 2,150 – 2,980
C 305	Silniční kanalizace okružní křižovatky a rampy 1
C 306	Silniční kanalizace Severního obchvatu v km 1,220 – 1,350 a rampy 12
C 307	Silniční kanalizace okružní křižovatky Mostní

provedených na pozemcích dotčených geometrickými plány: 3306-516/2020, 3307-516/2020, 3308-516/2020, 3309-516/2020 vše v k. ú. Kateřinky u Opavy, geometrickým plánem 863-516/2020 v k. ú. Malé Hoštice a pozemcích v specifikovaných v prohlášení úředně oprávněného zeměměřického inženýra Ing. Dušana Vystavěla, pro něž byly vydány následující stavební povolení, prodloužení platnosti stavebních povolení a rozhodnutí o změně stavby před jejím dokončením:

- SP část č. 1, č. j. MSK 174293/2010, sp. zn. DSH/41921/2010/Pet ze dne 15. 12. 2010, s NPM dne 15. 1. 2011
- Prodloužení č. 1 SP část č. 1, č. j. MSK 169266/2012, sp. zn. DSH/399/2013/Pet ze dne 4. 2. 2013, s NPM dne 7. 3. 2013

silnice č. I/46) bude prostřednictvím navržené velké okružní křižovatky v Kateřinkách (viz stavební objekt SO C 102) se kterou je severní obchvat spojen rampou 1. Jízdní pruhy jsou šířky 3,50 m a od zpevněné krajnice šířky 1,50 m jsou odděleny vodíci pruhy šířky 0,25 m. Konstrukce vozovky je navržena v min. tl. 580 mm.

Změny oproti PDPS

Došlo k změnám, jež jsou popsány v Rozhodnutí o změně stavby před jejím dokončením č. j. MSK 12608/2016 ze dne 16. 11. 2016, s NPM dne 17. 12. 2016.

Změny oproti RDS

Na základě požadavku silničního správního úřadu byla doplněna betonová svodidla v místě napojení budoucí západní části obchvatu jako prevence proti zastavování vozidel v nepřehledném úseku. Došlo k doplnění dopravních knoflíků v místě podélné čáry oddělující protisměrné jízdní pruhy. Na základě reálné bilance kubatur při realizaci zemních prací došlo ke změně množství.

Budoucím správcem je Ředitelství silnic a dálnic ČR, Správa Ostrava.

C 102 Okružní křižovatka

V rámci stavby spojky S1, která předcházela stavbě severního obchvatu, byla realizována pouze část okružní křižovatky v rozsahu cca km 0,380 až 0,560. Na konci spojky S1 byl zrealizován směrovací ostrůvek a křižovatka přestala prozatímně fungovat jako styková křižovatka. Součástí stavby východní části Severního obchvatu byla dostavba okružní křižovatky včetně výstavby zárodků nerealizovaných větví (rampy 3 a 4, a výhledově přel. sil. č. /46 směr Sudice) a včetně dostavby nerealizovaných ostrůvků na spojnici S1 a sil. č. I/56. Celková délka řešeného úseku je cca 565 m. Šířka zpevněné části komunikace je 8,35 m. Okružní křižovatka C 102 byla změnou vodorovného dopravního značení změněna na dvoupruhovou.

Změny oproti PDPS

Došlo k změnám, jež jsou popsány v Rozhodnutí o změně stavby před jejím dokončením č. j. MSK 12608/2016 ze dne 16. 11. 2016, s NPM dne 17. 12. 2016.

Změny oproti RDS

Došlo k doplnění dopravních knoflíků v místě podélné čáry oddělující jízdní pruhy na okružní křižovatce. Na základě reálné bilance kubatur při realizaci zemních prací došlo ke změně množství.

Budoucím správcem je Ředitelství silnic a dálnic ČR, Správa Ostrava.

C 103 Rampa 1

Rampa 1 je jednou ze čtyř ramp, které v budoucnu zajistí napojení severního obchvatu a přel. sil. č. I/56 směr Ostrava na velkou okružní křižovatku. Tyto rampy spolu s okružní křižovatkou tvoří Kateřinský dopravní uzel. Výhledově (po dostavbě přel. sil. č. I/56 směr Ostrava) bude rampa 1 jednosměrnou dvoupruhovou rampou pro sjezd ze severního obchvatu na okružní křižovatku. Jelikož rampa 2 bude součástí stavby přeložky sil. č. I/56 směr Ostrava, bude do její dostavby sloužit rampa 1 jako obousměrná komunikace. Tomu také byla přizpůsobena návrhová kategorie. Komunikace je navržena v kategorii S 11,5/80. Celková délka navržené komunikace je 0,490 m.

Změny oproti PDPS

Došlo k změnám, jež jsou popsány v Rozhodnutí o změně stavby před jejím dokončením č. j. MSK 12608/2016 ze dne 16. 11. 2016, s NPM dne 17. 12. 2016.

betonová konstrukce o jednom poli. Na vnějším okraji levé římsy mostu je osazeno ocelové zábradelní svodidlo. Na vnějším okraji pravé římsy mostu je osazeno mostní ocelové zábradlí a mostní ocelové svodidlo. Voda je z povrchu odváděna podélným a příčným sklonem, na mostě jsou odvodňovače a vyústění je odvedeno svody do sběrných šachet a dále do příkopu.

Změny oproti PDPS

Nedošlo k změnám

Změny oproti RDS

Došlo k doplnění dopravních knoflíků v místě podélné čáry oddělující protisměrné jízdní pruhy.

Budoucím správcem je Ředitelství silnic a dálnic ČR, Správa Ostrava.

C 204 Most na Severním obchvatu přes MK sil. I/46 v km 2,507 – 2,622

Účelem mostu je převést silnici č. I/11 Opava, severní obchvat – východní část přes MK, příjezd k RD a přes silnici č. I/46 (ul. Ratibořská). Jedná se o monolitickou předpjatou betonovou trémovou konstrukci o pěti polích (rozpětí 20,0+2x27,85+22,0+17,3 m). Mostovka je tvořena spojitým nosníkem – předpjatým tvojtrémem s výškou 1,50 m s konzolami celkové šířky 14,00 m (14,60 m s ozubem říms). Spodní stavba je monolitická železobetonová, založená hlubinně na velkopřůměrových pilotách. Na mostě jsou osazeny povrchové ocelové mostní závěry. Přechodová oblast za rubem opěr bude řešena pomocí přechodové desky.

Změny oproti PDPS

Nedošlo k změnám.

Změny oproti RDS

Došlo k doplnění dopravních knoflíků v místě podélné čáry oddělující protisměrné jízdní pruhy.

Budoucím správcem je Ředitelství silnic a dálnic ČR, Správa Ostrava.

C 205 Most na rampě 1 přes Kateřinský potok

První část severního obchvatu je navržena v kategorii S 11,5/80. Jedná se o 1. etapu výstavby – výhledová kategorie by měla být S 24,5/100. Mostní objekt C 205 je situován v místě křížení Rampy 1 s Kateřinským potokem. Bod křížení je v km 0,21015 staničení Rampy 1. Součástí stavebního objektu C 205 jsou výkopové a násypové práce v přechodové oblasti trasy silnice, vybudování tubusu mostu, prvků odvodnění a mostního příslušenství. Součástí objektu je rovněž úprava kynety potoka v tubusu mostu a výstavba ostatních zpevněných ploch a gabionových křídel na vtokové i výtokové straně mostu. Vlastní most je navržen jako přesýpaný jednopólový uzavřeně uspořádaný mostní objekt z nemasivní ocelové konstrukce z vlnitého ohýbaného plechu dle TP 157. Nosnou konstrukci tvoří ocelová konstrukce dle TP 157 z vlnitého plechu tloušťky 7 mm. Nosná konstrukce je plošně založena na pískovém loži.

Změny oproti PDPS

Drenážní potrubí pod ocelovou konstrukcí nerealizováno. Výplň mezi výplňovým betonem a stěnami ocelové konstrukce – výplň z písku frakce 8-10 mm byla provedena jen v šířce cca 6,0 m. Na svislých částech konstrukce pro dlažbu byly uloženy dvě vrstvy geotextilie 600 g/m². Na ploše gabionů křídel byly použity dráty průměru 4,0 mm oproti 4,5 mm (PDPS). Odvodňovací žlaby za ztužujícími límci jsou na straně, kde nejsou gabionové zdi zaústěny kolmo do příkopu komunikace. Plochy mezi odvodňovacími žlaby a mostními otvory a nad mostním otvorem jsou zadlážděny dlažbou do betonu kvůli stabilizaci příliš strmých svahů násypového tělesa. V závislosti na této úpravě byly upraveny polohy patek zábradlí. Na vtokové straně mostu byla provedena gabionová stěna pro zachycení krajnice komunikace.

v délce 36,66 m, od šachty Š20 po šachtu Š26 je provedena z potrubí PP DN 300 v délce 269,64 m. Stoka B2 je provedena z potrubí PP DN 300 v délce 12,68 m. Stoka C je provedena z potrubí DN 300 v délce 76,22 m. Úsek 1 objektu C 304 byl proveden z potrubí DN 400 v délce 100,89 m. Retence byla provedena z velkoobjemových trub PE-HD DN 1600 v celkové délce 240,21 m. Vírové šachty (Š1 a Š3) mají přítoky a odtoky stok kolmé. Úhly přítoků a odtoků stok jsou řešeny směrovým lomem na potrubí těsně před napojením do šachet. U Š2 jde o lom na odtoku ze šachty 6°, u šachty Š1 je lom na odtoku 16°.

Změny oproti PDPS

Nedošlo k změnám.

Změny oproti RDS

Nedošlo k změnám.

Budoucím správcem je Ředitelství silnic a dálnic ČR, Správa Ostrava.

C 305 Silniční kanalizace okružní křižovatky a rampy 1

Tato dešťová kanalizace odvádí vodu z povrchu okružní křižovatky (C 102) a rampy 1 (C 103). Dešťové vody jsou sváděny do tří míst. Jedna trasa kanalizace je vedena za krajnicí rampy 1 a dále na vnitřním okraji okružní křižovatky. Dešťová voda je z vozovky sváděna podélnými žlaby do kanalizačních vpustí, které jsou přípojkami zaústěny do šachet. Délka kanalizace DN 300 je 556,42 m. Ostatní dvě napojení jsou do kanalizace, která byla navržena v rámci spojky S1. Oproti DÚR jsou tyto dvě části nahrazeny propojenými vpustmi a zaústěny do šachet. Šachta Š9a stoky A3 kanalizace C 303 byla vyměněna za novou Š15. Z důvodu úpravy spojky S1 pro realizaci rampy 9 a rampy 10 došlo k narušení vpustí, které byly rekonstruovány. Zaústění těchto vpustí do kanalizace C 303 je bez změn. Tato kanalizace zasahuje do území 2. ochranného pásma vodního zdroje, z tohoto důvodu byla před jejím vyústěním osazena dešťová usazovací nádrž. Dále po přečištění je zaústěna do silničního příkopu, který ji odvádí do melioračního kanálu. V místě zaústění do příkopu je také vyústění silničního propustku. Opevnění příkopu v místě zaústění je shodné jako propustek. Stoky A i B byly navrženy z plastových žebrovaných trub PP Ultra Rib 2 DN 300. Přípojky uličních vpustí jsou dimenze DN 150 a DN 200.

Změny oproti PDPS

Změna technologie provádění kanalizace pod S1. S ohledem na plynulost a bezpečnost dopravy o vysoké intenzitě, etapizaci stavby a upřesnění PD s ohledem na řádné odvodnění ploch komunikace.

Změny oproti RDS

Nedošlo k změnám.

Budoucím správcem je Ředitelství silnic a dálnic ČR, Správa Ostrava.

C 306 Silniční kanalizace Severního obchvatu v km 1,220 – 1,350 a rampy 12

V úseku Severního obchvatu byla kanalizace navržena v levé zpevněné krajnici v poloze středové kanalizace budoucího čtyřpruhu. Tato kanalizace se napojuje do kanalizace podél rampy 12, která je vedena vpravo od vozovky (za dlážděným rigolem). Do kanalizace jsou zaústěny prostřednictvím horských vpustí vody z rigolů a také vody ze silniční drenáže. Jde vlastně o prodloužení C 303 do čtyřpruhu. Kanalizace je napojena na objekt C 303, který vyústí do vodoteče potoka Ostrá s limitem odtoku. Stoka byla navržena z plastových žebrovaných trub (plné žebro v řezu stěny) minimálně SB10 rozměrová řada dle DIN 16 961 o profilu DN 300. Přípojky horských vpustí, jsou z trub o profilu DN 300 SN10.

Změny oproti PDPS

dokončené stavby (protokol z přejímacího řízení); geometrické plány, protokoly z prvních hlavních mostních prohlídek, mostní listy, dále také fotodokumentace.

Upozornění:

- Kolaudační souhlas není správním rozhodnutím
- Kolaudační souhlas je dokladem k povolenému užívání
- Podle ust. § 126 odst. 1 stavebního zákona lze stavbu užívat k účelu vymezenému v kolaudačním souhlasu, změna v účelu užívání nebo v jejím podstatném rozšíření je přípustná jen na základě písemného souhlasu stavebního úřadu.
- V ust. § 154 stavebního zákona jsou stanoveny povinnosti vlastníka stavby i zařízení:
 - a) udržovat stavbu (zabezpečovat její dobrý stavební stav tak, aby nedocházelo ke znehodnocení stavby a co nejvíce se prodloužila její užitelnost) po celou dobu její existence,
 - b) neprodleně ohlásit příslušnému stavebnímu úřadu závady na stavbě, které ohrožují životy či zdraví osob nebo zvířat,
 - c) umožnit kontrolní prohlídku stavby, a pokud tomu nebrání vážné důvody, této prohlídce se zúčastnit,
 - d) uchovávat stavební deník po dobu 10 let od vydání kolaudačního souhlasu,
 - e) uchovávat po celou dobu trvání stavby dokumentaci skutečného provedení, rozhodnutí, osvědčení, souhlasy, ověřenou projektovou dokumentaci, případně jiné doklady týkající se stavby.
- Vlastník stavby je povinen dodržovat příslušná ustanovení vyhlášky č. 104/1997 Sb., kterou se provádí zákon o pozemních komunikacích, zejména co se týče evidence, prohlídek, údržby, opravy a odstraňování závad ve sjízdnosti.

Ing. Libor Částka
vedoucí oddělení silničního hospodářství

KRAJSKÝ ÚŘAD
Moravskoslezský kraj
odbor dopravy
a chytrého regionu
-11-

Rozdělovník

Účastníci řízení (datovou schránkou):

1. Ředitelství silnic a dálnic ČR, IČ: 65993390 se sídlem Na Pankráci 546/56, 140 00 Praha 4 – Nusle zastoupené Správou Ostrava se sídlem Mojžírovců 5, 709 81 Ostrava, ID DS: zjq4rhz
2. Správa silnic Moravskoslezského kraje, příspěvková organizace, IČO: 00095711, Úprkova 795/1, 702 23 Ostrava zastoupená střediskem Opava, Joži Davida 2, 747 06 Opava, ID DS: jytk8nr
3. Statutární město Opava, IČO: 00300535, zastoupeno Magistrátem města Opavy, Horní náměstí 69, 746 01 Opava, ID DS: 5eabx4t